









Tappa
14

SAINT-VINCENT - COURMAYEUR (Skyway Monte Bianco)

km 131

cronotabella

sabato 25 maggio 2019

Quota	Località	Note	Distanze			Orario di passaggio		
			par- ziali	per- corse	da per- correre	km / h		
						31	33	35
REGIONE VAL D'AOSTA								
550	SAINT-VINCENT	↑ Villaggio di Partenza	1.6			13.10	13.10	13.10
 524	SAINT-VINCENT	↑ km 0	0.0	0.0	130.0	13.15	13.15	13.15
527	Chatillon	↑ v.Chanoux-ss.26	1.4	1.4	128.6	13.17	13.17	13.17
530	Galleria	↑ 212m-ss.26	0.7	2.1	127.9	13.18	13.18	13.18
480	Chambave	↑ sr.11	4.6	6.7	123.3	13.24	13.24	13.23
 1017	Verrayes	↑ sr.42	6.7	13.4	116.6	13.47	13.45	13.42
762	Paye	↔	3.5	16.9	113.1	13.52	13.49	13.46
669	Marsan	↔ sr.36	3.1	20.0	110.0	13.56	13.53	13.50
529	Nus	↔ v.Aosta-ss.26	2.1	22.1	107.9	13.59	13.56	13.53
532	Villefranche	↔ ss.26	4.0	26.1	103.9	14.05	14.01	13.58
 583	Aosta	↔ ArcoAugusto-v.Torino-v.Batt.Aosta	7.2	33.3	96.7	14.16	14.12	14.08
602	Brenlo	↑ r.G.d.Chevrières	3.4	36.7	93.3	14.21	14.17	14.13
1199	Caillond	↔ sr.41	8.3	45.0	85.0	14.50	14.43	14.37
 1582	Verrogne	↑ sr.41	5.5	50.5	79.5	15.05	14.57	14.50
1356	Persod	↔	4.5	55.0	75.0	15.11	15.02	14.55
676	Saint-Pierre	↔ ss.26	9.1	64.1	65.9	15.23	15.14	15.06
 665	Villeneuve	↔ v.P.Chanoux	1.4	65.5	64.5	15.25	15.15	15.07
 1256	Truc d'Arbe	↔ dir. Arvier	9.4	74.9	55.1	15.51	15.39	15.29
752	Arvier	↔ Mon.Garin-ss.26	6.4	81.3	48.7	15.59	15.47	15.37
823	Villaret	↔ dir. Echarlod	7.3	88.6	41.4	16.10	15.58	15.47
920	Morgex	↔ sr.39	6.0	94.6	35.4	16.19	16.06	15.55
 1951	Colle San Carlo	↑ sr.39	10.5	105.1	24.9	16.55	16.39	16.24
1441	La Thuile	↔ ss.26	7.3	112.4	17.6	17.05	16.48	16.33
1432	Galleria	↑	0.4	112.8	17.2	17.05	16.48	16.34
1275	n.5 gallerie	↑	4.1	116.9	13.1	17.10	16.53	16.38
1040	Pre' Saint-Didier	↑ av. Dent du Géant	4.8	121.7	8.3	17.17	16.59	16.44
1226	Courmayeur (centro)	↑ v.Monte Bianco	4.8	126.5	3.5	17.25	17.07	16.51
 1293	COURMAYEUR	↑ Skyway Monte Bianco	3.5	130.0	0.0	17.30	17.12	16.56

NOTE:



Traguardo Volante:

km 33.3 Aosta

km 50.5 Verrognes



Gran Premio della Montagna:

km 13.4 - Verrayes - m 1017 (2ª cat.)

km 50.5 - Verrognes - m 1582 (1ª cat.)

km 74.9 - Truc d'Arbe - m 1256 (2ª cat.)

km 105.1 - Colle San Carlo - m 1951 (1ª cat.)

km 130 - COURMAYEUR - m 1293 (3ª cat. - arrivo)



Galleria/Tunnel: km



Passaggio a Livello/Level Crossing: km

