index

2 Informazioni
Renseignements · Information
Auskunft · Información

6 Scale di difficoltà
Échelles de difficultés · Degree of difficulty
Schwierigkeitsgrade · Grado de dificultad

8 Legenda
Légende · Key
Zeichenerklärung · Simbología

11 Hône · Donnas

12 Valle di Gressoney

18 Valle d'Ayas

21 Breuil-Cervinia
Valtournenche

26 Saint-Barthélemy

28 Valpelline
Valle del Gran San Bernardo

36 Courmayeur
Valle del Monte Bianco

43 Valle del Piccolo San Bernardo

44 Valgrisenche

46 Valle di Rhêmes

48 Valsavarenche

51 Valle di Cogne

54 Charvensod · Avise · Brissogne ·
Fénis · St-Pierre · Sarre

57 Champdepraz

58 Valle di Champorcher

60 Elenco alfabetico
Ordre alphabétique · Alphabetical order
Alphabetische Ordnung · Orden alfabético

www.lovevda.it

BOLLETTINO METEO
BULLETIN MÉTÉO
tel. +39.0165.272333
(risponditore automatico)
https://cf.regione.vda.it

CENTRALE UNICA DEL SOCCORSO
CENTRALE UNIQUE DE SECOURS
112

BOLLETTINO VALANGHE
BULLETIN DES AVALANCHES
www.bollettinovalanghe.regione.vda.it

info

RENSEIGNEMENTS
INFORMATION
AUSKUNFT
INFORMACIÓN

UFFICIO INFORMAZIONI

OFFICE D'INFORMATION
INFORMATION OFFICE
AUSKUNFTBÜRO
OFICINA DE INFORMACIÓN

- **Aosta**
  Piazza Porta Prætoria, 3
  11100 AOSTA
  tel. +39.0165.236627
  aosta@turismo.vda.it

- **Antey-Saint-André**
  P.zza A. Rolando, 1
  11020 Antey Saint André
  tel. +39.0166.548266
  cervino@turismo.vda.it

- **Ayas - Champoluc**
  Via Varasc, 16
  Fr. Champoluc
  11020 Ayas
  tel. +39.0125.307113
  valdayas@turismo.vda.it

- **Breuil-Cervinia**
  Via Circonvallazione, 2
  Loc. Breuil-Cervinia
  11028 Valtournenche
  tel. +39.0166.949136
  cervino@turismo.vda.it

- **Brusson**
  Piazza Municipio, 3
  11022 Brusson
  tel. +39.0125.300240
  valdayas@turismo.vda.it

- **Cogne**
  Rue Bourgeois, 34
  11012 Cogne
  tel. +39.0165.74040-74056
  granparadiso@turismo.vda.it

- **Courmayeur**
  Piazzale Monte Bianco, 15
  11013 Courmayeur
  tel. +39.0165.842060
  montebianco@turismo.vda.it

- **Étroubles** (stagionale)
  Rue Mont Velan, 1
  11014 Étroubles
  grandcombin@turismo.vda.it

- **Gressoney-La-Trinité**
  loc. Tache, 11
  11025 Gressoney-La-Trinité
  tel. +39.0125.366143
  gressoney@turismo.vda.it

- **Gressoney-Saint-Jean**
  Via Lyskamm Waeg, 8
  11025 Gressoney-Saint-Jean
  tel. +39.0125.355185
  gressoney@turismo.vda.it

- **La Thuile**
  Via Marcello Collomb, 36
  11016 La Thuile
  tel. +39.0165.884179
  lathuile@turismo.vda.it

- **Pont-Saint-Martin**
  Via Circonvallazione, 30
  11026 Pont-Saint-Martin
  tel. +39.0125.804843
  vallecentrale@turismo.vda.it

- **Saint-Vincent**
  Via Roma, 62
  11027 Saint-Vincent
  tel. +39.0166.512239
  saintvincent@turismo.vda.it

- **Valtournenche**
  Via Roma, 80
  11028 Valtournenche
  tel. +39.0166.92029
  cervino@turismo.vda.it

C.A.I REGIONALE VALLE D'AOSTA

- **Nus**
  Via Aosta, 13
  c/o Municipio
  11020 Nus
  tel. +39.3474940196
  info@caivda.it

CLUB ALPINO ITALIANO (C.A.I) SEZIONI VALLE D'AOSTA

- **Aosta**
  Via G. Eyvia, 59
  tel. +39.0165.40194
  +39 371.4949039
  (anche whatsapp)
  www.caivda.it
  www.aosta.caivda.it
  aosta@caivda.it
  orario: ma 19-20.30 - ve 19-21

- **Châtillon**
  Rue de la Gare, 1
  tel. +39.351.7861100
  www.caichatillon.it
  chatillon@cai.it
  orario: me 20.45-22.30

- **Gressoney-La-Trinité**
  c/o Bazar Thédy
  Località Tache, 14
  tel. +39.331.7893125
  caigressoney@gmail.com
  orario: ufficio chiuso gio

- **Verrès**
  Via Martorey, 55
  11029 Verrès
  tel. +39.0125.920200
  www.caiverres.it
  info@caiverres.it
  orario: gio 20.30-22.30

CLUB ALPINO ITALIANO (C.A.I) SOTTOSEZIONI VALLE D'AOSTA

- **Saint-Barthélemy**
  fraz. Les Fabriques
  11020 Nus
  tel. +39.3474940196
  www.stb.caivda.it
  segreteria@stb.caivda.it
  orario: gio 20.30-22

CLUB ALPINO ITALIANO (C.A.I) SEZIONI PIEMONTE

- **Varallo Sesia**
  tel. +39.016351530
  info@caivarallo.it
  www.caivarallo.it

- **Torino**
  tel. +39.011546031
  www.caitorino.it
  segreteria@caitorino.it

SOCIETÀ GUIDE ALPINE

Presso gli uffici turistici è disponibile l'elenco dei liberi professionisti.

- **UVGAM - Unione Valdostana Guide Alta Montagna**
  info montagna:
  tel. +39.388.3948981
  orario: tutti i gg 14-18.30

- **Aosta**
  tel. +39.335.5428804
  1602196@gmail.com

- **Arnad**
  tel. +39.348.5101479
  tel. +39.340.7470200
  guidearnad.vda@libero.it

- **Ayas - Champoluc**
  tel. +39.346.2441219
  www.guidechampoluc.com
  info@guidechampoluc.com

- **Cervino**
  tel. +39.0166.948169
  www.guidedelcervino.com
  info@guidedelcervino.com

- **Cogne**
  tel. +39.0165.74835
  www.guidealpinecogne.it
  info@guidealpinecogne.it

- **Courmayeur**
  tel. +39.0165.842064
  www.guidecourmayeur.com
  info@guidecourmayeur.com

- **Gran Paradiso**
  tel. + 39 345.2106893
  + 39 0165.95304 (solo estate)
  www.guidegranparadiso.com
  info@guidegranparadiso.com

- **Gressoney - Monte Rosa**
  tel. +39.347.5898120
  www.guidemonterosa.info
  info@guidemonterosa.info

- **Rutor - La Thuile**
  tel. +39.340.0700011
  www.lathuile.it
  guidealpine@lathuile.it

- **Valgrisenche**
  tel. +39.329.0857865
  www.guidevalgrisenche.com
  info@guidevalgrisenche.com

- **Valpelline e Grand-St-Bernard**
  tel. +39.339.6298900
  www.guidevalpelline.com
  info@guidevalpelline.com

ASSOCIAZIONE GUIDE ALPINE

- **Guidemonterosa s.r.l.**
  tel. +39.0125.366019
  +39.349.3674950
  www.guidemonterosa.com
  info@guidemonterosa.com

- **Sirdar Montagne et Aventure**
  tel. +39.347.8632466
  info@sirdar-montagne.com
  www.sirdar-montagne.com
  www.guidemontebianco.it

- **As Wild As You a.s.d**
  tel. +39.347.0344526
  info@aswildasyou.eu

- **Peakshunter Mountain Guides**
  tel. +39.328.9720451
  tel. +39.333.7681414
  info@peakshunter.com
  www.peakshunter.com

GUIDE ESCURSIONISTICHE NATURALISTICHE

Presso gli uffici turistici è disponibile l'elenco dei liberi professionisti.

- **ALPENSTOCK**
  tel. +39.349.8221293
  www.alpenstockmonterosa.com
  guidealpenstock@gmail.com

- **Associazione GEOGRAPHICA**
  tel. +39.0166.690175
  +39.330 444396
  www.trekkingnatura.com
  associazionegeographica@gmail.com

- **Associazione GUIDE DELLA NATURA DI COGNE**
  tel. +39.0165.74835
  info@cogneturismo.it

- **Guide TREK ALPS**
  tel. +39.340.8247725
  +39.338.4510552
  info@guide-trek-alps.com
  www.guide-trek-alps.com

- **GRAND PARADIS RANDONNÉE**
  tel. +39.0165.95591
  +39.340.8052649
  claudio.gressani@alice.it

- **LA GENZIANA**
  tel. +39.340.9175734
  sergiogaioni@gmail.com

- **MOUNTAIN TREK**
  tel. +39.338.4599714
  +39.392.2720787
  pedraza.paolo@libero.it
  www.mountaintrek.it

- **NATURALP**
  Natura in movimento
  tel. +39.347.5022300
  +39.340.3653595
  info@naturalp.it
  www.naturalp.it

- **PATTA LIBRA A.S.D.C**
  tel. +39.328.3196262
  valelupano@gmail.com
  www.pattalibra.it

- **PERCORSI ALPINI A.S.D.**
  tel. +39.344.2934602
  info@percorsialpini.com
  www.percorsialpini.com

- **SIRDAR MONTAGNE ET AVENTURE**
  tel. +39.347.8632466
  info@sirdar-montagne.com
  www.sirdar-montagne.com
  www.guidemontebianco.it

- **Trekking HABITAT**
  tel. +39.0165.363851
  +39.335.8118731
  info@trekking-habitat.com
  www.trekking-habitat.com

- **TREKKING VDA NATURA E AVVENTURA IN VALLE D'AOSTA**
  tel. +39.347.4461672
  www.trekkingvda.com
  info@trekkingvda.it

scale di difficoltà

ÉCHELLES DE DIFFICULTÉS
DEGREE OF DIFFICULTY
SCHWIERIGKEITSGRADE
GRADO DE DIFICULTAD

ALPINISTICHE · *ALPINISME · ALPINISM · BERGSTEIGEN · ALPINISMO*

F	**Facile** *Facile* *Easy* *Leicht* *Fácil*	**AD**	**Abbastanza difficile** *Assez difficile* *Rather difficult* *Ziemlich schwierig* *Algo difícil*
PD	**Poco difficile** *Peu difficile* *Slightly difficult* *Nicht sehr schwierig* *Poco difícil*	**D**	**Difficile** *Difficile* *Difficult* *Schwierig* *Difícil*

ESCURSIONISTICHE · *RANDONNÉES · HIKING · WANDERUNGEN · EXCURSIONES*

T

• Turistico - Itinerari su stradine, mulattiere o larghi sentieri. I percorsi generalmente non sono lunghi e non presentano alcun problema di orientamento.

• ***Touristique*** *- itinéraires sur sentiers, sentiers muletiers ou larges sentiers. Les parcours ne sont pas longs et ne présentent aucun problème d'orientation.*

• ***Tourist*** *- Itineraries on footpaths, mule tracks or wide paths. The walks are quite short and they don't present orienteering problems.*

• ***Touristisch*** *- Geländestrasse, Saumpfad oder breite Wanderwege. Die Wanderungen sind nicht weit und stellen keine besonderen Anforderungen zur Orientierung an die Benützer.*

• ***Turístico*** *- Itinerarios por pequeñas carreteras, caminos de herradura o senderos anchos. Los recorridos generalmente no son largos y no presentan problemas de orientación.*

E

• Escursionistico - Itinerari su sentieri od evidenti tracce in terreno di vario genere (pascoli, detriti, pietraie...). Sono generalmente segnalati con vernice od ometti (pietre impilate a forma piramidale che permettono di individuare il percorso anche da lontano). Richiedono una sufficiente capacità di orientamento, allenamento alla camminata anche per qualche ora.

• ***Randonnée en montagne*** *- Itinéraires sur sentiers ou chemins bien balisés, tracés sur des terrains de différents genres (pâturages, éboulis, terrains pierreux...). Balisage horizontal avec symboles d'orientation peints ou kairn (pierres formant une pyramide qui signale le parcours même de loin). Bonne capacité d'orientation et entraînement requis.*

• ***Excursion route without technical difficulty*** *- Itineraries on footpaths or trails on different ground types (grassy meadows, rocky ground...). There are horizontal signs painted on rocks or small rocky pyramids to indicate the route. Orienteering capacity and good training to walk some hours are required.*

• ***Bergwanderungen*** *- Gut markierte Wege entlang von Wiesen, Feldern und steinigen Geländen. Mit Farben oder Steinmandli (Pyramide von Steinen) signalisierte Wanderwege. Vorausgesetzt werden gute Orientierung und Training für Wanderungen von einigen Stunden.*

• ***Excursionistas*** *- Itinerarios por senderos o trazados evidentes en terrenos variados (pastizales, depósitos detríticos, pedregales...) Generalmente están señalizados con pintura o con pirámides de piedras apiladas que permiten destacar el recorrido incluso desde lejos. Requieren cierta capacidad de orientación y entrenamiento suficiente para andar hasta unas horas.*

EE

• Escursionisti Esperti - Itinerari generalmente segnalati ma che presentano qualche difficoltà: il terreno può essere costituito da pendii scivolosi di erba, misti di rocce ed erba, pietraie, lievi pendii innevati o anche singoli passaggi rocciosi di facile arrampicata (uso delle mani in alcuni punti). I percorsi non necessitano particolare attrezzatura, ma si possono presentare tratti attrezzati se pur poco impegnativi.
Richiedono una discreta conoscenza dall'ambiente alpino, passo sicuro ed assenza di vertigini. La preparazione fisica deve essere adeguata ad una giornata di cammino abbastanza continuo.

• ***Randonnée alpine*** *- Itinéraires généralement balisés présentant quelques difficultés: pentes herbeuses avec risques de glissade, rochers, éboulis, pentes douces enneigées, falaises comprenant de courts passages d'escalade (utilisation des mains). Tout en étant des parcours qui ne nécessitent pas d'équipement particulier, certains passages peuvent être aménagés sans toutefois être particulièrement difficiles.*
Les utilisateurs de ces parcours doivent avoir une expérience de la montagne, le pied sûr, ne pas être sujets au vertige. De même, ils doivent être en bonne condition physique et à même de marcher pendant une journée de façon continue.

• ***Trekking routes for expert hikers*** *- Sign-posted itineraries with some difficulties: slippery, grassy or rocky ground, rocky or snowy slopes or easy climbing passages (use of hands necessary).*
No equipment required even if it's possible to find easy stretches of "via ferrata ". Only for experienced mountain hikers with a secure step, a good feeling for balance. Physical training for 1-day walk required.

• ***Alpine Wanderungen für bergerfahrene Wanderer*** *- Markierte Wege mit einigen Schwierigkeiten: Geröllhalden, Steinschlagrunsen, Schneeabhang oder leichte Kletterstellen (zur Hilfenahme der Hände). Keine Ausrüstung notwendig, einige bauliche Vorkehrungen.*
Nur für bergerfahrene , trittsichere und schwindelfreie Wanderer. Sie müssen die Gefahren im Gebirge kennen, in sehr guter körperlicher Verfassung sein und eine ganze Tageswanderung schaffen.

• ***Excursionistas Experimentados*** *- Itinerarios generalmente señalizados, pero con algunas dificultades: el trazado puede incluir cuestas herbosas resbaladizas, terrenos mixtos de piedras y hierba, pedregales, leves pendientes nevadas e incluso esporádicos pasos rocosos de subida fácil (uso de las manos en algunos puntos). Aunque para completar estos recorridos no hace falta llevar un equipo especial, también pueden presentarse tramos equipados no muy difíciles. Requieren un discreto conocimiento del entorno alpino, paso seguro y ausencia de vértigo, además de una preparación física adecuada para un día de camino bastante continuo.*

EEA

• Escursionisti Esperti con Attrezzatura - Vengono indicati i percorsi attrezzati (o vie ferrate), richiedono l'uso dei dispositivi di autoassicurazione.

• ***Excursion pour experts sur parcours aménagés*** *- Parcours aménagés (ou via ferrata) qui nécessitent l'utilisation d'équipements de sécurité.*

• ***Trekking routes for expert hikers with equipment*** *- Equipped tracks or vie ferrate. Technical equipment required.*

• ***Bergwanderungen für bergerfahrene Wanderer mit baulichen Vorkehrungen - Klettersteige****. Selbstsicherung mit einem Klettersteig-Set nützlich.*

• ***Excursionistas Experimentados con Aparatos*** *- Recorridos equipados (o vías ferratas), requieren el uso del amarre de seguridad.*

INFORMAZIONI SULLA LOCALITÀ

INFORMATIONS SUR LA LOCALITÉ

INFORMATION ON THE LOCALITY

ORTSANGABEN

INFORMACÍON SOBRE LA LOCALIDAD

legenda

LÉGENDE
KEY
ZEICHENERKLÄRUNG
SIMBOLOGÍA

Altitudine in metri
Altitude en mètres
Altitude in meters (1 mt = 3,28 ft.)
Höhenlage in Metern
Altitud en metros

C.A.P
Code postal
Post code
Postleitzahl
Código Postal

Autostrada
Autoroute
Motorway
Autobahn
Autopista

Località di interesse artistico/ archeologico
Localité d'intérêt artistique/ archéologique
Place of artistic-archaeological interest
Ort mit sehenswerten und archäologischen Kunstschätzen
Localidad artístico-arqueológica

Località di interesse religioso
Localité d'intérêt religieux
Place of religious interest
Wallfahrtsort
Localidad de interés religioso

Località termale
Station thermale
Spa
Thermalbad
Localidad termal

Funivia/Seggiovia
Téléphérique/Télésiège
Cable-car/Chairlift
Seilbahn/Sessellift
tel.eférico/tel.esilla

Sci alpino
Ski alpin
Alpine skiing
Abfahrtspisten
Esquì alpino

Sci di fondo
ski de fond
Cross-country skiing track
Langlaufloipe
Esquí de fondo

Pattinaggio su ghiaccio
Patinoire
Ice-rink
Eislaufplatz
Patinaje sobre hielo

Piscina scoperta
Piscine découverte
Open-air pool
Freibad
Piscina exterior

Piscina coperta
Piscine couverte
Indoor swimming-pool
Hallenbad
Piscina cubierta

Equitazione
Equitation
Horse riding
Reitsport
Equitación

Golf
Golfcourse
Golfplatz

Tennis
Court de tennis
Tennis court
Tennisplatz
Pista de tenis

Ferrovia
Chemin de Fer
Railway
Eisenbahn
Ferrocarril

Bus
Autocars
Coach
Autobus
Autobús

INFORMAZIONI, ATTREZZATURE E SERVIZI DELL'ESERCIZIO

RENSEIGNEMENTS, ÉQUIPEMENT ET SERVICES DE L'ÉTABLISSEMENT

INFORMATION, FACILITIES AND SERVICES OF THE ESTABLISHMENT

AUSKÜNFTE, EINRICHTUNGEN UND DIENSTLEISTUNGEN DES HAUSES

INFORMACÍON, INSTALACIONES Y SERVICIOS DEL ESTABLECIMIENTO

*** Le date di apertura e chiusura sono soggette a possibili variazioni dovute alle condizioni meteo.**

** Les dates d'ouvertures et de fermeture des refuges peuvent varier selon les conditions météorologiques.*

** Due to weather conditions the mountain huts opening and closing dates could change.*

** Die Öffnungs- und Schließzeiten der Berghütten sind witterungsabhängig.*

** Las fechas de apertura y cierre de los refugios podrían variar según las condiciones meteorológicas.*

Proprietario
Propriétaire
Owner
Besitzer
Propietario

Gestore
Refugiste
Keeper
Hüttenwart
Guardián

Periodo di apertura *
*Période d'ouverture **
*Opening period **
*Öffnungszeiten **
*Período de apertura **

Accesso
Accès
Approach
Zugang
Acceso

Escursioni facili
Excursions faciles
Easy hikes
Leichte Wanderwege
Excursiones fáciles

Traversate
Traversées
Excursions
Bergtouren
Travesías

Ascensioni
Ascensions
Climbs
Bergsteigungen
Ascensiones

Segnavia
Balisage
Trail sign
Wegzeichen
Balizado

N° camere
N° de chambres
Number of rooms
Anzahl der Zimmer
Número de habitaciones

N° Posti letto
Nombre de lits
Number of beds
Bettenzahl
Número de camas

N° bagni
Nombre de salle de bains
Number of bathrooms
Anzahl der Bäder
Número de baños

N° Posti invernali
Pièce d'hiver - n° places
Winter room - N° of beds
Winterraum - Bettenzahl
Habitación de invierno - N° de camas

Accessibile ai disabili
Accessible aux handicapés
Equipped for handicapped
Behindertengerecht
Accesible minusválidos

Carte di credito
Cartes de crédit
Credit cards
Kreditkarten
Tarjetas de crédito

Garage
Private garage
Garaje

Parcheggio privato
Parking privé
Private car park
Privatparkplatz
Aparcamiento reservado

Asciugacapelli
Sèche-cheveux
Hairdryer
Haartrockner
Secador de pelo

TV
Appareil TV
Fernseher
Aparato TV

Accesso alla rete internet
Poste Internet
Internet point
Internetanschluss
Acceso a Internet

WiFi

Animali domestici
Animaux acceptés
Pets allowed
Haustiere erlaubt
Animales domésticos admitidos

Giardino
Jardin
Garden
Garten
Jardín

INFORMAZIONI, ATTREZZATURE E SERVIZI DELL'ESERCIZIO

RENSEIGNEMENTS, ÉQUIPEMENT ET SERVICES DE L'ÉTABLISSEMENT

INFORMATION, FACILITIES AND SERVICES OF THE ESTABLISHMENT

AUSKÜNFTE, EINRICHTUNGEN UND DIENSTLEISTUNGEN DES HAUSES

INFORMACIÓN, INSTALACIONES Y SERVICIOS DEL ESTABLECIMIENTO

Locale di ritrovo
Salle rendez-vous
Meeting point
Treffpunkt
Sala de encuentro

Sauna

Lavabiancheria a disposizione
lave-linge à disposition
washing machine available
Waschmaschine zur Verfügung
lavadora disponible

Biliardo
Billard
Billiards
Billar

PREZZI

TARIFS
PRICES
PREISE
PRECIOS

Prezzo al giorno, a persona
Prix par jour, par personne
Price per person, per day
Preis pro Tag, pro Person
Precio por persona y día

Mezza Pensione per persona
Demi-pension, par personne
Half Board, per person
Halbpension, pro Person
Media Pensión, por persona

Prima colazione
Petit déjeuner
Breakfast
Frühstück
Desayuno

Pensione completa per persona
Pension complète, par personne
Full Board per person
Vollpension pro Person
Pensión completa por persona

Biancheria
Linge de lit
Linen
Bett wäsche
Ropa de cama

I prezzi riportati nella presente pubblicazione comprendono l'I.V.A. e si applicano dal 01/12/2021 al 30/11/2022. Non si assumono responsabilità per eventuali errori contenuti nel presente opuscolo.

• Les prix indiqués dans cette brochure sont valables du 01/12/2021 jusqu'au 30/11/2022; T.V.A. comprise. La Rédaction décline toute responsabilité quant aux éventuelles erreurs contenues dans cette brochure.

• Prices shown in this brochure are in force from 01/12/2021 to 30/11/2022 ; V.A.T. included. No responsibility is assumed for errors in this brochure.

• Die angegebenen Preise kommen ab 01/12/2021 bis 30/11/2022 zur Anwendung, die Mehrwertssteuer ist inbegriffen. Es wird keine Verantwortung für eventuelle Fehler in dieser Broschüre übernommen.

• Los precios reproducidos en la presente publicación se aplican a partir del 01/12/2021 al 30/11/2022; I.V.A. incluido. No se asumen responsabilidades por posibles errores contenidos en el presente folleto.

HÔNE • DONNAS

- HÔNE
- DONNAS

HÔNE

m 364 — 11020

A5 a 6 km (uscita Pont-Saint-Martin)

POSTI TAPPA · GÎTES D'ÉTAPE · STOPOVER LOCATIONS · SCHUTZHÜTTEN · REFUGIOS DE BAJA ALTITUD

AUBERGE DE LA GARE

1

(300 m)
tel. 327.9856078
Via della Stazione, 1
aubergedelagarehone@gmail.com
www.aubergedelagarehone.com

annuale

8 km. 7 25 5

25
30

Incl.

DONNAS

m 322 — 11020

A5 a 2 km (uscita di Pont-St Martin)

RIFUGI · REFUGES · MOUNTAIN HUTS · BERGHÜTTEN · REFUGIOS

RIFUGIO ALPE BONZE

0

(1860 m)
Loc. Bonze

Comune di Donnas



in attesa nuova gestione

E

4 42 3 18

- ▸ 1h50 da alpeggio Visey (segnavia n.3)
- ▸ 2h59 da Alpeggio di Les Donnes (segnavia n. 3A)
- ▸ 3h36 da Alpeggio di Les Donnes (segnavia AV2 - 4)

- Bec delle Strie (2265m)
- Bec Renon (2545m)

- Pontboset (valle di Champorcher)

VALLE DI GRESSONEY

VALLÉE DE GRESSONEY

- GRESSONEY-LA-TRINITÉ
- GRESSONEY-SAINT-JEAN
- FONTAINEMORE
- ISSIME
- PERLOZ
- GABY

GRESSONEY-LA-TRINITÉ

m 1627 — 11020

A5 Km 35 (uscita di Pont-Saint-Martin)

RIFUGI · REFUGES · MOUNTAIN HUTS · BERGHÜTTEN · REFUGIOS

RIFUGIO CITTÀ DI MANTOVA

(3.498 m)

Ghiacciaio del Garstelet

0163.78150
www.rifugiomantova.it
info@rifugiomantova.it
Booking rifugi Monterosa:
info@rifugimonterosa.it

Comune Paolo
tel. 347.0802910

Soc. Guide di Gressoney

01.06 / 18.09

EEA

10
20

8 | 85 | 5 | 8

30 | 70 | 95 | 7
50 | 100 | 125 | 14

- da Stafal: telecabina Gabiet + telecabina Salati + funivia Punta Indren + 1h
- Rifugio Quintino Sella 3600 m → Naso del Lyskamm 4100 m
- Monte Rosahutte 2795 m → Col de Lys 4248 m
- Capanna Margherita 4554 m → Punta Gnifetti
- Bivacco Giordano 4166 m
- Lyskamm orientale 4527 m • Piramide Vincent 4215 m • Corno Nero 4322 m
- Ludwingshohe 4342 m • Punta Parrot 4436 m
- Punta Zumstein 4561 m • Punta Dufour 4634 m
- Punta Giordani 4046 m

RIFUGIO CITTÀ DI VIGEVANO

(2.864 m)

Col d'Olen

chiuso temporaneamente

T

27 | 61 | 4 | -

- 3h da Staffal (sentiero n° 6)
- 4h da Gressoney-la-Trinité (sentiero n. 5 fino al lago Gabiet e n. 6 fino al rifugio)
- telecabina fino al passo dei Salati + 10' a piedi
- Corno del Camoscio
- laghetti del Cimalegna
- Piramide Vincent (4215 m)
- Corno Nero (4322 m) • Ludwigshohe (4342 m)
- Punta Giordani (4046 m) • Balmenhorn (Cristo delle Vette) (4167 m) • Punta G.Gnifetti Capanna Regina Margherita (4554 m)

GIOVANNI GNIFETTI
(3.647 m)
Ghiacciaio del Garstelet

0163.78015 (solo info)
www.rifugimonterosa.it
info@rifugimonterosa.it
Booking rifugi Monterosa:
info@rifugimonterosa.it

Rifugi Monte Rosa MBG srl
tel. 348.1415490

CAI Varallo Sesia
tel. 0163.51530

05.03 / 30.10

→ da Stafal: telecabina Gabiet + telecabina Salati + funivia Punta Indren + 1h30

F ghiacciaio

- Rifugio Quintino Sella 3620 m → Naso del Lyskamm 4100 m
- Monte Rosahutte 2795 m → Col de Lys 4248 m
- Capanna Margherita 4554 m → Punta Gnifetti
- Bivacco Giordano 4166 m

N.	N.	N.	N.				
27	177	8	10	15 40	70 95	10 15	inclusa

- Lyskamm orientale 4527 m • Piramide Vincent 4215 m • Corno Nero 4322 m
- Ludwingshohe 4342 m • Punta Parrot 4436 m
- Punta Zumstein 4561 m • Punta Dufour 4634 m
- Punta Giordani 4046 m

RIFUGIO DEL GABIET
(2.375 m)
Lago Gabiet

0125.1891506
333.9803655
www.rifugiogabiet.it
info@rifugiogabiet.it

Juglair Sandro
Loc. Plan de Brun, 29
11020 Perloz (AO)
tel. 0125.806152

Juglair Sandro

26.12 / 10.04
24.06 / 15.09

→ da Stafal: telecabina del Gabiet + 10 min

- Passo Zube 2874 m
- Passo dei Coppa 2916 m

T

- Bivacco Don L. Ravelli → Passo Storto
- Bivacco Gastaldi 2560 m

N.	N.	N.	N.				
14	40	4	-	25 30	55 60	5 8	4 * 15

- Corno Rosso 3023 m
- Punta Straling 3115 m
- Corno Grosso 3042 m

RIFUGIO QUNTINO SELLA AL FELIK
(3.585 m)
Ghiacciaio Felik

0125.366113
348.8107793
www.rifugioquintinosella.com
rifugioquintinosella@gmail.com

Favre Adriano
Fraz. Frachey - Loc. Chemin
Crocetta, 5 - 11020 Ayas (AO)

CAI Biella

15.06 / 18.09

→ 3h dal Colle di Bettaforca 2672 m
→ da Stafal: funivia St.Anna + seggiovia Bettaforca + 3h

EE

20
28

- Capanna Gnifetti 3632 m → Naso del Lyskamm 4100 m • Rifugio Mezzalama 3009 m
- Monte Rosahutte 2795 m → Colle Felik 4061 m
- Rifugio Guide Frachey 2072 m e Ferraro 2066 m → Passo Bettolina Col Bettaforca
- Rifugio Guide Val d'Ayas 3425 m

N.	N.	N.	N.				
11	142	5	25	19 36	65 85	85 100	14 15

- Castore 4226 m
- Punta Perazzi 3906 m
- Lyskamm Occidentale 4481 m
- Lyskamm Orientale 4527 m

CAPANNA REGINA MARGHERITA
(4.554 m)
Punta Gnifetti

0163.91039 (solo info)
www.rifugimonterosa.it
info@rifugimonterosa.it
Booking rifugi Monterosa:
info@rifugimonterosa.it

Riufugi Monte Rosa MBG srl
tel. 348.1415490

Sede Centrale CAI

11.06 / 11.09

→ 4h da Capanna G. Gnifetti 3647 m

F ghiacciaio

- Monte Rosahütte 2795 m → Grenzgletscher
- Rifugio Quintino Sella → Naso del Lyskamm
- Piramide Vincent 4215 m → Punta Parrot 4436 m
- Punta Ludwigshohe 4342 m
- Corno Nero 4322 m
- Balmenhorn 4167 m

N.	N.	N.	N.			
11	70	3	12	70*	100*	inclusa

*prezzi per soci CAI

- Punta Zumstein 4561 m
- Punta Dufour 4634 m
- Punta Nordend 4609 m
- Lyskamm Orientale 4527 m
- Lyskamm Occidentale 4481 m

ORESTES HÜTTE
(2.600 m)
Z'Indra
0125.1925484
www.oresteshuette.eu
info@oresteshuette.eu

Marta Squinobal
via Deffeyes, 10
11025 Gressoney-St-Jean
tel. 349.1712626

soc. Knubel Sas

25.06 / 18.09

T

- Funivia Gabiet + 50' (segnavia 6A)
- 2h30 da Staffal (sentiero 7b)

- Altaluce (Hochlicht) 3348 m
- Punta Telcio 2833 m
- Rifugio Mantova 3497 m
- Colle della Salza 2882 m

N.	N.	N.	N.				
7	35	9	3	75 105	75 135	Incl.	2,5

BIVACCHI · ABRI-BIVOUACS · REFUGE-HUTS · BIWAKS · REFUGIOS

GASTALDI
(2.560 m)
Netschò

1	EE	N.	
		4	si

- 3h da Gressoney-La-Trinité

Proprietario / gestore
CAI Gressoney tel. 331.7893125
Sempre aperto. Pernottamento 3 euro/pers.

FELICE GIORDANO
(4.167 m)
Balmenhorn

2	F	N.	
	ghiac-ciaio	6	no

- 2h da Capanna Gnifetti

Proprietario / gestore
CAI Varallo tel. 0163.51530
Sempre aperto.

MAMO COMOTTI
(3.600 m)
Naso Del Lyskamm

2a	D	N.	
		6	no

- 6h/ 10h da Staffal di Gressoney-La-Trinité

Fondazione Amici del Mamo
www.amicidelmamo.org
Sempre aperto.

GRESSONEY-SAINT-JEAN

m 1385 | 11025

A5 Km 29 (uscita di Pont-Saint-Martin)

RIFUGI · REFUGES · MOUNTAIN HUTS · BERGHÜTTEN · REFUGIOS

OSPIZIO SOTTILE
(2.480 m)
Colle Valdobbia

328.4754869
0163.326472
rifugiosottile@gmail.com
www.rifugiospiziosottile.com

Polenghi Simone

Comune di Riva Valdobbia
tel. 0163.922944

15.06 / 15.09

E

N.	N.	N.	N.			
4	19	2	-	35	55	si

- 2h30 da Gressoney-St-Jean 1385 m
- 3h da S.Antonio (1381 m) Riva Valdobbia (VC)

- Lago Nero 2672 m • Lago Bianco 2332 m
- Lago Balma 2302 m • Lago Plaida 2468 m

- Alpe Larecchio 1900 m
- Rifugio Abate Carestia 2201 m
- Chemonal 1407 m → Passo di Valdobbiola 2635 m

- Corno Bianco 3320 m
- Corno Grosso 2979 m
- Punta Ciampono 3233 m
- Corno Valdobbia 2755 m

RIFUGIO ALPENZÙ GRANDE (1.779 m)
Alpenzù Grande

379.2854953
info@rifugioalpenzu.it
www.rifugioalpenzu.it

30.05 / 02.10
Weekend maggio e ottobre

T

N.	N.	N.	N.			
6	20	6	-	30	60	8

- 1h da Chemonal (1407 m) - Gressoney-Saint-Jean
- 1h30 da Gressoney-La-Trinité (Sentiero Walserweg)
- 4h da Crest (Ayas)

- Laghi Pinter 2692 m → Colle di Pinter 2777 m

- Rifugio Arp → Colle di Valfredda 2805 m
- Rifugio Vieux Crest 1935 m → Colle di Pinter 2777 m

- Testa Grigia 3314 m
- Corno Vitello 3057 m
- Monte Pinter 3132 m
- Bivacco Lateltin 3132 m

BIVACCHI · ABRI-BIVOUACS · REFUGE-HUTS · BIWAKS · REFUGIOS

ULRICH LATELTIN
(3.132 m)
Monte Pinter

3 | EE | N. | 20 | no

- 4h30 da Gressoney-La-Trinité
- 5h da Chemonal

Proprietario / gestore
CAI Gressoney tel. 331.7893125
Sempre aperto. Pernottamento 3 euro/pers.

FONTAINEMORE

m 760 | 11020

A5 Km 9 (uscita di Pont-Saint-Martin)

RIFUGI · REFUGES · MOUNTAIN HUTS · BERGHÜTTEN · REFUGIOS

RIFUGIO CODA
(2.280 m)
Punta Sella-Carisey
0125.2562405
393.5734010
info@rifugiocoda.it
www. rifugiocoda.it

Chiappo Laura
Via Prealpi, 30
13878 Occhieppo Superiore (BI)

C.A.I Biella

01.07 / 04.09
Weekend giugno e settembre

E

N.	N.					
8	52	3	8	16 32	40 50	52 60

- 2h30 da loc. Coumarial (Fontainemore)
- 2h30 da loc. Sassa (Lillianes)
- 2h15 da Oropa - lago Mucrone (BI) posto tappa

- Punta Sella 2315 m
- Monte Bechit 2320 m
- Monte Roux 2318 m

- Rifugio Monbarone (BI) 2371 m
- Santuario di Oropa 1180 m

- Mont Mars 2616 m
- Cresta Carisey
- Via Innominata

RIFUGIO BARMA
(2.060 m)
Loc. laghi della Balma
331.1087009
0125.1906240
rifugiobarma@gmail.com
www.rifugiobarma.it

Colabrì Alberto

01.06 / 20.09
Weekend fino a fine ottobre

E

N.	N.						
8	50	3	10	35 50	50 60	65 75	inclusa

- 3h10 da loc. Coumarial (Fontainemore), 6,8km, segnavia 2D, 2, AV1
- 3h da loc. Pillaz (Fontainemore), 7,7km, segnavia 2, AV1

- Colle della Barma 2261 m
- Colle Marmontana 2358 m
- Santuario di Oropa 1180 m

- Mont Mars 2616 m

POSTI TAPPA · GÎTES D'ÉTAPE · STOPOVER LOCATIONS · SCHUTZHÜTTEN · REFUGIOS DE BAJA ALTITUD

LA MAISONETTE
(767 m)
tel. 347.2964624
Loc. Espaz, 30
info@lamaisonette.eu
www.lamaisonette.eu

Annuale

	N.	N.								
3	6	1	15 50							

ISSIME

m 953 | 11020

A5 Km 14 (uscita di Pont-Saint-Martin)

BIVACCHI · ABRI-BIVOUACS · REFUGE-HUTS · BIWAKS · REFUGIOS

CRAVETTO
(2.422 m)
Alpe Chlekch
(Vallone Burinne)

4 | E | N. 8 | si

→ 4h da Cugna (segnavia 2/2C)

Proprietario / gestore
CAI Gressoney tel. 331.7893125
Sempre aperto / Pernottamento 3 €/pers.

PERLOZ

m 660 | 11020

A5 Km 3 (uscita di Pont-Saint-Martin)

BIVACCHI · ABRI-BIVOUACS · REFUGE-HUTS · BIWAKS · REFUGIOS

CRABUN
(2.680 m)
Mont Crabun

5 | EE | N. 6 | si

→ 4h da Cresta (segnavia 1)

GABY

m 1045 | 11020

A5 Km. 17 (uscita di Pont-Saint-Martin)

POSTI TAPPA · GÎTES D'ÉTAPE · STOPOVER LOCATIONS · SCHUTZHÜTTEN · REFUGIOS DE BAJA ALTITUD

LA GRUBA
(1.535 m)
tel. 340.8270110
Loc. Gruba di Niel, 8
lagruba@gmail.com
www.lagrubarelais.com

3

Annuale

4 km. | 6 | 16 | 6

40
50

Incl.

VALLE D'AYAS

VALLÉE D'AYAS

- AYAS
- BRUSSON

AYAS

m 1710 — 11020

A5 Km 24 (uscita di Verrès)

RIFUGI · REFUGES · MOUNTAIN HUTS · BERGHÜTTEN · REFUGIOS

RIF. GUIDE VAL D'AYAS AL LAMBRONECCA

(3.425 m) **Ghiacciaio di Verra (Rocce del Lambronecca)**

0125.308083
348.2644429
www.guidechampoluc.com
info@rifugio-lambronecca.com

Soc. la Rouja di Colli Livio & C.

Soc. Guide Ayas
tel. 346.2441219
info@guidechampoluc.com

11.06 / 18.09

F ghiacciaio

N.	N.	N.	N.				
10	72	5	16	25 30	65 70	75 85	15 20

- 1h30 da Rifugio Mezzalama 3004 m
- 5h30 da Saint-Jacques 1689 m

- Rifugio Guide del Cervino 3468 m → Colle del Breithorn 3826 m
- Monte Rosahütte 2795 m → Colle di Verra 3846 m
- Bivacco Rossi e Volante 3750 m
- Rifugio Quintino Sella 3600 m
- Capanna Margherita 4554 m
- Rifugio Mezzalama 3009 m
- Gressoney → Colle di Bettaforca 2672 m

- Castore 4226 m • Polluce 4090 m
- Gobba di Rollin 3899 m
- Breithorn orientale 4141 m e centrale 4160 m
- Roccia Nera 4073 m
- Punta Perazzi 3906 m

RIFUGIO G.B FERRARO

(2.066 m) **Resy**

328.3285050
www.rifugioferraro.it
info@rifugioferraro.it

Pramotton Julien e Valérie
loc. Resy
11020 Ayas (AO)
tel. 328.3285050 - 346.3597480

Pramotton Julien e Valérie

01.12 / 15.04
01.06 / 20.09

E inclusa

N.	N.	N.	N.			
5	24	4	-	25 30	57 63	10

- 1h da Saint-Jacques (1689 m) (AV1 o n.9)
- 45' da arrivo funicolare di Frachey

- Laghi di Resy 2555 m
- Colle di Bettaforca 2672 m

- Gressoney Stafal → Colle di Bettaforca 2672 m
- Rifugio Quintino Sella 3600 m → Col Bettaforca → Col Bettolina
- Rifugio Mezzalama 3009 m → Vallone di Verra

- Monte Rosso 3021 m
- Palon di Resy 2675 m
- Punta Bettolina 2996 m
- Monte Bettaforca 2971 m

RIFUGIO GRAND TOURNALIN (2.535 m)

Tournalin Damon

0125.307003
345.1506202
340.6800894
www.rifugiograndtournalin.com
info@rifugiograndtournalin.com

Roisetta s.n.c.
di Gozzellino Massimo e Sarteur Ylenia

Le Chalet di Merlet Giuseppe

15.06 / 15.09

T

N.	N.	N.	N.			
10	37	5	4	40 60	8 10	15 20

- 2h30 da Saint-Jacques 1689 m
- 2h da Mandrou - Ayas
- 2h30 da Chamois - Valtournenche
- 2h30 da Cheneil - Valtournenche

- Valtournenche → Col di Nana 2775 m
- Valtournenche → Monte Roisetta 3334 m

- Monte Croce 2894 m
- Monte Roisetta 3334 m
- Becca Trecaré 3031 m
- Bec di Nana 3010 m
- Petit Tournalin 3207 m, Grand Tournalin 3379 m

RIFUGIO VIEUX CREST

(1.935 m) **Crest**

0125.307983
339.1296345
info@refugevieuxcrest.com
www.refugevieuxcrest.com

Sarah Fosson
Loc. Chemin des Barmes, 5
Fraz. Champoluc - 11020 Ayas

Fosson Sarah
sarah.fosson@libero.it

17.06 / 11.09

T

inclusa

N.	N.	N.	N.				
7	36	7	6	20 35	40 75	50 85	6 15

- 5' telecabina Champoluc
- 45' da Champoluc a piedi (partenza dietro la chiesa)
- 1h20' da Mascognaz a piedi

- Cuneaz 2032 m
- Laghi Perrin

- Gressoney Stafal → Passo del Rothorn 2689 m
- Rifugio Alpenzù 1770 m → Colle di Pinter 2777 m

- Testa Grigia 3315 m
- Monte Sarezza 2820 m
- Bivacco Lateltin 3132 m

RIFUGIO GUIDE FRACHEY

(2.060 m) **Resy**

334.7463640
329.2113531
info@rifugioguidefrachey.com
www.rifugioguidefrachey.com

Kauffmann Roberta
tel. 328.7216027

Frachey Gian Andrea

18.06 / 18.09

E

N.	N.	N.	N.				
7	36	5	-	30 35	50 55	60 70	5

- 1h da Saint-Jacques 1689 m (sentiero 9 e AV1)
- 1h30 da Crest- Alta Via 1
- 20' da funicolare Ciarcerio

- Laghi di Resy 2555 m
- Colle di Bettaforca 2672 m
- Lago Blu (2h)

- Gressoney Stafal → Colle di Bettaforca 2672 m
- Rifugio Quintino Sella 3600 m → Col Bettaforca → Col Bettolina
- Rifugio Mezzalama 3009 m → Vallone di Verra

- Monte Rosso 3021 m
- Palon di Resy 2675 m
- Punta Bettolina 2996 m
- Monte Bettaforca 2971 m

RIFUGIO MEZZALAMA

(3.036 m)
Rocce di Lambronecca

0125.307226
www.rifugiomezzalama.it
info@rifugiomezzalama.it

soc. Cooperativa
La Barma des Fleurs de Glace
via Fossaz, 14 - 11020 Nus
tel. 0165.767971

C.A.I Torino

18.06 / 04.09
altre date su prenotazione

EE

4
15

N.	N.	N.	N.				
2	37	2	20	14 28	47 60	57 70	15 25

- 4h da Saint-Jacques 1689 m

- Rifugio Guide del Cervino 3468 m → Colle del Breithorn 3831 m
- Rifugio Quintino Sella 3600 m
- Bivacco Rossi e Volante 3750 m
- Monte Rosahütte 2795 m → Col di Verra 3846 m
- Capanna Margherita 4554 m
- Rifugio Guide Val d'Ayas 3425 m
- Gressoney → Col di Bettaforca 2672 m

- Castore 4226 m • Polluce 4090 m
- Gobba di Rollin 3899 m
- Breithorn orientale 4141 m e centrale 4160 m
- Roccia Nera 4073 m
- Punta Perazzi 3906 m

BIVACCHI · ABRI-BIVOUACS · REFUGE-HUTS · BIWAKS · REFUGIOS

CITTÀ DI MARIANO
(2.860 m)
Palon di Tsère

6 | EE | N. 9 | si | → 3h30 da Saint-Jacques 1689 m

ROSSI E VOLANTE
(3.750 m)
Rocce Nere

7 | F ghiac-ciaio | N. 6 | no | → 1h30 da Rifugio Lambronecca

ULRICH LATELTIN
(3.132 m)
Monte Pinter

3 | EE | N. 20 | no | → 3h50 da Rifugio Vieux Crest | Proprietario / gestore
CAI Gressoney tel. 331.7893125
Sempre aperto / Pernottamento 3 €/pers.

POSTI TAPPA · GÎTES D'ÉTAPE · STOPOVER LOCATIONS · SCHUTZHÜTTEN · REFUGIOS DE BAJA ALTITUD

BELVEDERE
4
(2.350 m)
tel. 351.8331313 (camere)
392.5708015 (ristorante)
Loc. Alpe Saler Damon
booking@rifugiobelvedere.com
www.rifugiobelvedere.com

15.06 / 12.09 week-end giugno e settembre

N.	N.		
5	15	5	

	C								

30 70	Incl.								

BRUSSON

m 1338 | 11022

A5 Km 15 (uscita di Verrès)

RIFUGI · REFUGES · MOUNTAIN HUTS · BERGHÜTTEN · REFUGIOS

RIFUGIO ARP
(2.446 m)
Loc. Palasinaz - Pian Fret
348.1548012
www.rifugioarp.it
info@rifugioarp.it
Lucot Armand
Soc. Rifugio Arp

18

01.07 / 31.08 tutti i weekend di giugno

T

N.	N.		
23	100	24	6

35	50 65	65 80	inclusa

→
- 2h da Estoul 1815 m
- 4h da Champoluc (sentiero 105)
- 5h da Gressoney-St-Jean (sentiero 105)

- Laghi Palasina
- Colle Palasina 2668 m

- Champoluc → Colle Palasina 2668 m
- Rifugio Alpenzù 1770 m → Colle di Valnera 2676 m

- Corno Bussola 3022 m
- Corno Vitello 3057 m
- Punta Valfredda 2944 m
- Punta Valnera 2754 m
- Monte Bieteron 2764 m

BREUIL-CERVINIA VALTOURNENCHE

- BREUIL-CERVINIA
- CHAMOIS
- TORGNON
- VALTOURNENCHE

BREUIL-CERVINIA

m 2050 — 11028

A5 Torino Aosta - Uscita Châtillon Saint-Vincent
a 27 km su strada regionale n. 46

RIFUGI · REFUGES · MOUNTAIN HUTS · BERGHÜTTEN · REFUGIOS

RIFUGIO TEODULO
(3.317 m)
Colle del Teodulo
0166.949400
info@rifugioteodulo.com
www.rifugioteodulo.com

Trucco Giuliano
tel. 334.7037500

CAI Torino
www.caitorino.it

N.	N.	N.	N.			
10	46	3	6	70	100 130	inclusa

14.11 / 06.05
25.06 / 04.09

E·F

- 20' da Funivia Plateau Rosa 3480 m
- Inverno: seggiovia Bontadini
- 4h da Cervinia 2050 m a piedi

- Gandegghütte 3025 m → Zermatt
- Rifugio Guide Val d'Ayas 3425 m → Colle del Breithorn 3831 m
- Monte Rosahütte 2795 m → Gornergletscher
- Rifugio Guide del Cervino 3468 m

- Breithorn occidentale 4165 m
- Cima di Furggen 3492 m
- Klein Matterhorn 3884 m
- Tour Mont-Cervin
- Tour Monte Rosa

RIFUGIO DUCA DEGLI ABRUZZI L'ORIONDÉ
(2.860 m) **Oriondé**
349.7349615
349.3665318
info@rifugiorionde.it
www.rifugiorionde.it

Soc. Bucaneve

Soc. L'Oriondé
di Amato Maquignaz & C.

N.	N.	N.	N.				
7	19	9	2	30 40	60 70	75 85	10 15

fine giugno o
inizio luglio /
metà settembre

E

3
6

- 2h da Cervinia 2010 m (sentiero n°13)

- Croce Carrel 2920 m • Plan Maison 2548 m
- Balconata del Cervino

- Bivacco Bossi 3325 m
- Bivacco Benedetti 3510 m
- Colle del Teodulo (Zermatt)
- Colle Finestra di Cignana (Torgnon)

- Testa del Leone 3715 m
- Rifugio Carrel 3835 m (via normale al Cervino)
- Cervino 4478 m
- Grandes Murailles

RIFUGIO GUIDE DEL CERVINO
(3.480 m)
Plateau Rosà
fax 0166.948369
www.rifugioguidedelcervino.com
rifugioguidedelcervino@gmail.com
WPN s.r.l.
Soc. Guide del Cervino

21

Annuale

E

Inclusa

N.	N.	N.	N.			
8	36	3	-	70	100 130	inclusa

- 4h30 da Cervinia 2050 m
- Breuil-Cervinia con funivia Plateau Rosa

- Rifugio Guide Val d'Ayas 3425 m → Colle del Breithorn 3831 m
- Bivacco Rossi e Volante 3750 m → Colle del Breithorn 3831 m
- Bivacco Città di Mariano 2830 m → Passo del Ventina 3455 m
- Gandegghütte 3025 m
- Rifugio Teodulo 3317 m
- Monte Rosahütte 2795 m → Gornergletscher

- Breithorn occidentale 4165 m
- Cima Furggen 3492 m
- Klein Matterhorn 3884 m

POSTI TAPPA · GÎTES D'ÉTAPE · STOPOVER LOCATIONS · SCHUTZHÜTTEN · REFUGIOS DE BAJA ALTITUD

CHALET LA FENICE
4a
(2.100 m)
tel. 0165.235818
manager@chaletlafenice.com
www.chaletlafenice.com

lug-ago
nov-apr

N.	N.	N.	W	C	P
7	14	7	306 1020		

BIVACCHI · ABRI-BIVOUACS · REFUGE-HUTS · BIWAKS · REFUGIOS

BALESTRERI
(3.142 m)
a metà Cresta Est dei Cors

8 | PD | N. 4 | sì

- 3h30 da Breuil-Cervinia

BENEDETTI
(3.510 m)
Col Tournenche

9 | PD | N. 4 | sì

- 5h da Breuil-Cervinia

BOBBA
(2.769 m)
Jumeaux

10 | EE | N. 10 | sì

- 2h da Breuil-Cervinia (n° 11 e n° 10)

BOSSI
(3.345 m)
Colle del Breuil

11 | PD | N. 9 | no

- 4h30 da Breuil-Cervinia

JEAN A. CARREL
(3.830 m)
Cresta del Leone al Cervino

12 | D | N. 40 | no

- 4h da Rifugio Duca degli Abruzzi

Si consiglia di contattare l'Ufficio Guide Alpine per la disponibilità tel. 0166.948169

LAURA FLORIO
(3.320 m)
Col du Créton

13 | AD | N. 9 | no

- 3h da Bivacco Bobba

Itinerario alpinistico che necessita di attrezzatura da arrampicata

GIORGIO E RENZO NOVELLA (3.520 m)
Punta M. Cristina
14 | AD | N. 9 | no
→ 1h30 da Bivacco Benedetti
INAGIBILE

PAOLUCCIO
(3.572 m)
Colle Budden
15 | D | N. 9 | no
→ 3h da Bivacco Bobba

CAMILLOTTO PELLISSIER
(3.325 m)
Dent d'Hérens
16 | D | N. 9 | no
→ 5h da Breuil-Cervinia

PERELLI
(3.831 m)
Colle delle Grandes Murailles
17 | D | N. 9 | no
→ 6h da Breuil-Cervinia

ACHILLE RATTI
(3.740 m)
Colle del Cors
18 | D | N. 6 | no
→ 5h da Bivacco Balestreri

CHAMOIS

m 1815 | 11020
A5 Torino Aosta. Uscita di Châtillon Saint-Vincent e 12 Km

RIFUGI · REFUGES · MOUNTAIN HUTS · BERGHÜTTEN · REFUGIOS

RIFUGIO L'ERMITAGE
(1.927 m)
Loc. Lavorè, 5
0166.47140
340.7345088
www.rifugioermitage.it
clarissa@rifugioermitage.com
Alessandro Moro
Soc. Fil Vert

22

01.06 / 30.09
Week-end
ottobre

T

→
- 15' a piedi da funivia Chamois
- 1h30 da La Magdeleine 1644 m
- 1h00 da Crétaz 1451 m (Valtournenche)
- 1h30 da Cheneil 2100 m (Valtournenche)

- Santuario di Clavalité
- Lago di Lod

- Rifugio Grand Tournalin → Col di Nana 2775 m
- Antagnod 1694 m → Colle Pillonet 2702 m
- Cheneil 2100 m

N.	N.						
10	38	5	2	30 35	55 65	75 80	5 10

TORGNON

m 1489 | 11020

A5 Torino Aosta - Uscita Châtillon Saint-Vincent a 15 km

BIVACCHI · ABRI-BIVOUACS · REFUGE-HUTS · BIWAKS · REFUGIOS

RENZO RIVOLTA
(2.900 m)
Col di Fort

19 | EE | N. 12 | sì | → 5h da Torgnon

Nei mesi di luglio e agosto è possibile prenotare il servizio navetta fino a Lodetor (uff. Turistico tel. 0166.540433)

TZAN
(2.489 m)
Lago di Tzan

20 | E | N. 9 | sì | → 4h30 da Torgnon

Nei mesi di luglio e agosto è possibile prenotare il servizio navetta fino a Lodetor (uff. Turistico tel. 0166.540433)

VALTOURNENCHE

m 1524 — 11028

A5 Torino Aosta - Uscita Châtillon Saint-Vincent
a 20 km su strada regionale n. 46

RIFUGI · REFUGES · MOUNTAIN HUTS · BERGHÜTTEN · REFUGIOS

RIFUGIO PERUCCA VUILLERMOZ

(2.909 m)
Lago del Dragone

338.4264705
0166.646306
www.rifugioperuccavuillermoz.it
info@rifugioperuccavuillermoz.it

Flavio Bich - fraz. Crétaz 43
11028 Valtournenche (AO)

Soc. Guide del Cervino

25.06 / 11.09

E

N.	N.	N.	N.			
1	25	2	10	48	65	10

- 4h da Valmartin 1495 m
- 4h da Perrerès 1850 m → la finestra di Cignana 2441 m

- Rifugio Prarayer 2005 m → Col di Valcornera 3066 m
- Bivacco Florio 3319 m

- Punta di Fontanella 3384 m
- Monte Dragone 3354 m
- Château des Dames 3488 m → Col de Bellatsà 3047 m
- Cime Balanselmo 3316 m

RIFUGIO BARMASSE

(2.157 m)
Lago di Cignana

0166.646309
345.1081551
www.rifugiobarmasse.it
prenotazioni@rifugiocuney.it
per prenotazioni tel. 375.6875114

Soc. Passet
di Aguettaz Andrea
e Lombard Fabrizio
Loc. Marsan, 23 - 11020 Nus

Lelia Zimara - Eredi Barmasse

18.06 / 18.09
11.06 e 12.06
24.09 e 25.09

E

N.	N.	N.	N.				
6	25	2	1	25 30	50 52	62 64	3 5

- 1h30 da Valmartin 1495 m

- Santuario di Gilliarey 2174 m • Monte Pancherot 2614 m • Laghi di Balanselmo 2740 m • Laghi di Cortina 2083 m

- Rifugio Perucca Vuillermoz 2915 m
- Bivacco Tzan 2459 m → Col de Fort
- Bivacco Tzan 2459 m → Finestra d'Ersa
- Bivacco Manenti 2802 m
- Bivacco Rivolta 2899 m

- Monte Pancherot 2614 m
- Becca di Salé 3107 m
- Punta Tzan 3320 m
- Dôme de Tzan 3351 m

BIVACCHI · ABRI-BIVOUACS · REFUGE-HUTS · BIWAKS · REFUGIOS

MANENTI

(2.802 m)
Lago Balanselmo

21 | EE | N. | 2 | sì

- 1h40 da Rifugio Barmasse
- 3h40 da Valtournenche

SAINT-BARTHÉLEMY

SAINT-BARTHÉLEMY

m 1630 — 11020

A5 a 16 km. Uscita di Nus

RIFUGI · REFUGES · MOUNTAIN HUTS · BERGHÜTTEN · REFUGIOS

RIFUGIO ORATORIO DI CUNEY

(2.652 m)

Conca di Cuney

0165.1756791
345.1081551
www.rifugiocuney.it
prenotazioni@rifugiocuney.it
per prenotazioni tel. 375.6875114

Lombard Fabrizio
Fraz. Lignan - 11020 Nus (AO)

Parrocchia Saint Ilario - Nus

25.06 / 18.09
24.09 e 25.09
01.10 e 02.10

E

N.	N.	N.	N.			
2	25	3	15	47 50	59 62	Incl.

- 2h30 da Porliod (1876 m) sentiero 11b
- 3h30 da Praz (1756 m) sentiero 12
- 3h30 da Lignan (1633 m) sentiero 11

- Col Chaleby 2683 m
- Lago di Cuney Nord e Sud
- Mont Morion 2709 m

- Oyace → Colli Chaleby 2683 m e Vessona 2783 m
- Bionaz → Col Cuney 2935 m
- Bivacco Reboulaz 2585 m
- Rifugio Barmasse → Fenêtre de Tzan 2736 m e Finestra d'Ersa 2290 m

- Becca del Merlo 3234 m
- Mont Pisonet 3205 m
- Becca di Fontaney 2971 m
- Punta di Montagnaya 3050 m

RIFUGIO MAGIÀ

(2.007 m)

Loc. La Servaz

0165.1756447
333.1715047
rifugiomagia@gmail.com
www.rifugiomagia.it

Mortara Manuela
Fraz. Lignan, 5
11020 Nus (AO)

Mortara Dario

02.06 / 02.10

E

N.	N.	N.	N.				
13	60	9	-	29	60 70	5 8	3

- 1h30 da Porliod (1876 m) sentiero 14 e da Champlaisant n° 12o13 (strada poderale)
- 1h15 da Praz (1756 m) sentiero 12 o 13

- Lago Luseney / Bivacco Reboulaz (sentiero n° 13)
- Rifugio Cuney (sentiero n° 12)
- Fenêtre e Bivacco Tsan (sentiero n° 13 e Alta Via n° 1)
- Tsa de Pierrey / Cima Bianca (sentiero n° 13B)

- Mont Morion (sentiero n° 12-11D)
- Becca d'Aver / Cima Longhede (sentiero n° 16)

BIVACCHI · ABRI-BIVOUACS · REFUGE-HUTS · BIWAKS · REFUGIOS

LUCA REBOULAZ
(2.585 m)
Lago Luseney

22 | E | N. 24 | sì

- 3h30 da Praz (segnavia n°13)
- 3h30 da Porliod

UMBERTO ROSAIRE - MARCO CLERMONT
(2.692 m)
Lac de Champanement

23 | E | N. 12 | sì

- 3h30 da Lignan (segnavia n°10B, 11, AV1)

Sempre aperto

VALPELLINE • VALLE DEL GRAN SAN BERNARDO

VALLÉE DU GRAND-SAINT-BERNARD

- ALLEIN
- BIONAZ
- DOUES
- ÉTROUBLES
- GIGNOD
- OLLOMONT
- OYACE
- SAINT-RHÉMY-EN-BOSSES
- VALPELLINE

ALLEIN

m 1253 | 11010

Autostrada A5 a 19 Km (uscitadi Aosta est)

BIVACCHI · ABRI-BIVOUACS · REFUGE-HUTS · BIWAKS · REFUGIOS

ALPE BARAVEX
(1.917 m)
Baravex

24 | T | N. 12 | sì | 40' da Pied Plan | Informazioni per apertura: tel 0165.78266 (municipio)

BIONAZ

m 1600 | 11010

A5 a 23 Km (uscita di Aosta est)

RIFUGI · REFUGES · MOUNTAIN HUTS · BERGHÜTTEN · REFUGIOS

RIFUGIO AOSTA
(2.788 m)
Tza de Tzan

0165.730006
0165.765653
www.rifugioaosta.it
info@rifugioaosta.it

Piffari Maurizio

CAI Aosta

N. 2 | N. 24 | N. 2 | N. 14

18.06 / 24.09 altre date su prenotazione

EE

45 / 55 | 8 / 16

- 4h30 da Place Moulin 1970 m

- Cabane de Bertol 3311 m → Col de la Division 3314 m
- Schonbielhütte → Col de Valpellline 3568 m
- Bivacco G. e R. Novella 3525 m • Bivacco Perelli 3831 m • Cabane Vignettes → Colli Division 3314 m - Mont Brulé 3212 m - Évêque 3390 m
- Rifugio Nacamuli 2818 m → Colli Division 3314 m - Mont Brulé 3212 m - Collon 3114 m
- Zermatt → Col de Valpelline 3568 m

- Tête de Valpelline 3800 m
- Dent d'Hérens 4179 m
- Dents des Bouquetins 3838 m
- Tête Blanche 3710 m • Mont Brulé 3591 m
- Grande Arête 3350 m

RIFUGIO PRARAYER
(2.005 m) **Prarayer**

0165.730040
www.rifugio-prarayer.it
info@rifugio-prarayer.it

Frères Bionaz di Bionaz Albino & C.
Fraz. Balmes 16
11010 Bionaz (AO)
tel. 0165.730922
329.7764885

Bionaz Patrizio Massimo
Remo e Daniele

N. 10 | N. 50 | N. 7 | N. 5

12.03 / 01.11

T

3

30 / 40 | 52 / 67 | 62 / 77 | 12

- 1h da Place Moulin 1970 m

- Sorgente del Buthier 2910 m • Lago di Livournera 2374 m e Col Livournera 2858 m • Alpeggio Brulé 2355 m • Alpeggio Tsa de Tsan
- Alpeggio Chardonney 2364 m

- Rif. Nacamuli 2818 m • Rif. Perucca Vuillermoz 2915 m → Colle di Valcornera 3066 m • Bivacco Reboulaz 2585 m → Colle di Livournera 2858 m • Rif. Aosta 2788 m • Arolla 1998 m → Col Collon 3114 m
- Zermatt → Col de la Division 3314 m e de Valpelline 3568 m • Bivacco Florio 3319 m e Manenti 2802 m

- Château des Dames 3488 m • Monte Dragone 3354 m • Punta Fontanella 3384 m • Dôme de Tsan 3351 m • Mont Brulé 3538 m • Punta Budden 3630 m • Becca Vannetta 3361 m

RIFUGIO ALESSANDRO NACAMULI-COL COLLON (2.818 m)
Comba d'Oren

0165.730047
www.rifugionacamuli.it
info@rifugionacamuli.it

soc. Cooperativa
La Barma Des Fleurs de Glace
Via Fossà, 14 -11020 Nus (AO)
tel. 0165.767971

CAI Torino — www.caitorino.it

N. 2 | N. 55 | N. 2 | N. 12

24.06 / 04.09 giugno e settembre su prenotazione

EE

47 / 60 | 57 / 70 | 15 / 25

- 3h30 da Diga di Place Moulin 1970 m

- Col Collon 3114 m

- Rifugio Aosta 2788 m → Col Collon 3114 m Mont Brulé 3212 m Col Division 3314 m • Cabane des Vignettes 3157 m → Col de l'Évêque 3390 m
- Bivacco della Sengla 3180 m • Bivacco de la Sassa 2972 m • Cabane de Bertol 3311 m → Col Collon 3114 m • Rifugio Bouquetins 2980 m
- Cabane de Chanrion 2460 m

- Mont Brulé 3591 m • Becca d'Oren 3532 m
- L'Évêque 3716 m • Punta Kurz 3498 m
- La Sengla 3714 m • Becca Vannetta 3361 m

RIFUGIO CRÊTE SÈCHE
(2.410 m)
Berio del Governo
349.6999326
0165.730030 (solo estate)
www.rifugiocreteseche.eu
info@rifugiocreteseche.eu

Barailler Sophie

CAI Aosta

29

18.06 / 18.09

E

N.	N.	N.	N.
8	58	6	6

6,5 30	20 70	30 80	5 10

- 2h da Rùz 1696 m
- 2h30 da Chez-les-Chenaux 1726 m

- Col de Crêtes Sèches 2899 m
- Col de Chardonney 3186 m
- Col Berlon 3009 m
- Bivacco Spataro 2619 m

- Cabane de Chanrion 2460 m → Col de Crêtes Sèches 2899 m • Bivacco Regondi Gavazzi 2598 m → Col du Mont Gelé 3144 m

- Mont Gelé 3518 m • Becca Rayette 3447 m
- Aroletta Superiore 3017 m • Monte Cervo 3441 m
- Mont de Crêtes Sèches 2941 m
- Mont Berlon 3128 m • Catena del Monrion 3497 m • Becca di Chardonney 3447 m

POSTI TAPPA · GÎTES D'ÉTAPE · STOPOVER LOCATIONS · SCHUTZHÜTTEN · REFUGIOS DE BAJA ALTITUD

KAPORO
(1.700 m)
tel. 339.2226058
Villaggio Ru, 11
laurageroLin@libero.it

5

01.07 / 31.08

	N.	N.	N.
1 Km.	2	4	2

30 50	Incl.

BIVACCHI · ABRI-BIVOUACS · REFUGE-HUTS · BIWAKS · REFUGIOS

LAURA FLORIO
(3.320 m)
Col du Créton

13 | AD | N. | N.

9 | no

- 5h da Place Moulin

PAOLUCCIO
(3.572 m)
Colle Budden

15 | PD | N. | N.

9 | no

- 2h30 da Bivacco Tête des Roeses

Il bivacco è raggiungibile anche dalla Valtournenche salendo dal biv. Bobba

PERELLI
(3.831 m)
Colle delle Grandes Murailles

17 | D | N. | N.

9 | no

- 3h30 da Rifugio Aosta

ACHILLE RATTI
(3.740 m)
Colle del Cors

18 | PD | N. | N.

6 | no

- 3h da Bivacco Tête des Roeses

Il bivacco è raggiungibile anche dalla Valtournenche

SASSA - CERESA STEFANO
(2.972 m)
Comba della Sassa

25 | E | N. | N.

12 | sì

- 3h45 da Chamen (segnavia n° 6)

SPATARO
(2.600 m)
Comba di Crêtes Sèches

26 | E | N. | N.

9 | sì

- 1h da Rifugio Crête Sèche
- 3h da Ruz

TÊTE DES ROESES
(3.160 m)
Tête des Roeses

27 | PD | N. 15 | no
→ ▸ 5h30 da Place Moulin

CHENTRE CARLO BIONAZ ETTORE
(2.530 m)
Praz de Dieu

28 | E | N. 16 | si
→ ▸ 2h45 da La Ferrère (segnavia 14) seguire strada poderale fino al villaggio Puillayes

LUCA PASQUALETTI
(3.290 m)
Cresta Morion

28a | AD+ D- | N. 8 | no
→ ▸ 5/6h dal rifugio Crête Sèche o dal bivacco Regondi

DOUES

m 1176 | 11010

A5 a 18 Km (uscita di Aosta est)

RIFUGI · REFUGES · MOUNTAIN HUTS · BERGHÜTTEN · REFUGIOS

RIFUGIO CHAMPILLON "A. LETEY"
(2.465 m)
Conca di Champillon
320.2253348
339.6359679
rifugiochampillon@gmail.com
www.rifugio-champillon.it

Trucco Lucio
Comune di Doues

30

Inizio giugno / 30.10

T

→ ▸ 1h da Plan Détruit / Plan Débat
▸ 2h30 da Rey (Ollomont)
▸ 3h da Prailles (Etroubles)

• Tour des Combins
• Alta Via n.1

N. 7 | N. 30 | N. 6 | 6 | 40 55 | 65 80 | 5

POSTI TAPPA · GÎTES D'ÉTAPE · STOPOVER LOCATIONS · SCHUTZHÜTTEN · REFUGIOS DE BAJA ALTITUD

DORTOIR LA CRETAZ
(1175 m)
tel. 0165.738043
Fraz. La Cretaz, 1
dortoirlacretaz@gmail.com

5a

01.07 / 15.09

P

15 | N. 30 | N. 15

20 | Incl.

ÉTROUBLES

m 1270 — 11014

A5 a 20 Km (uscita di Aosta est)

BIVACCHI · ABRI-BIVOUACS · REFUGE-HUTS · BIWAKS · REFUGIOS

MOLLINE (2.415 m)

Vallone Menouve Moline

29 — E — N. 16 — sì

→ ▸ 2h30 da Prailles-dessous (segnavia 20B)

Sempre aperto
Per informazioni: Comune Étroubles
tel. 0165.789101

POSTI TAPPA · GÎTES D'ÉTAPE · STOPOVER LOCATIONS · SCHUTZHÜTTEN · REFUGIOS DE BAJA ALTITUD

ECHEVENNOZ
(1.250 m)
tel. 0165.78225
340.3483049
Loc. Echevennoz 4/5
ruffierdidier@gmail.com

6

15.05 / 15.11

2 km. — N. 3 — N. 11 — N. 3

P — C

20
25

GIGNOD

m 988 — 11010

A5 a 9 Km (uscita di Aosta est)

RIFUGI · REFUGES · MOUNTAIN HUTS · BERGHÜTTEN · REFUGIOS

RIFUGIO CHALIGNE
(1.943 m)
Alpe Chaligne
348.3366924
www.chaligne.com
info@chaligne.com

Henriet Moira
rue Branche, 7
11010 Pré-St-Didier

Henriet Germano
Truc Romilde

31

15.06 / 15.09

→ ▸ 1h15 da Fraz. Buthier (Gignod) (segnavia 3A)

T

inclusa

- Passo Tardiva 2410 m
- Cresta Tardiva 2380 m
- Pointe de Metz 2553 m
- Pointe Chaligne 2607 m
- Col d'Arsy 2543 m
- Grande Tête 2455 m
- Mont d'Arsy 2827 m

N. 5 — N. 36 — N. 5 — N. 6

30
60 — 45
100 — 65
120 — 10

OLLOMONT

m 1335 — 11010

A5 a 23 Km (uscita di Aosta est)

RIFUGI · REFUGES · MOUNTAIN HUTS · BERGHÜTTEN · REFUGIOS

RIFUGIO CHIARELLA All'AMIANTHE
(2.979 m)
Conca di By
0165.521020

CAI Chiavari - Via Orsi 29
16043 Chiavari (GE)
tel. /fax 0185 311851
www.caichiavari.it
rifugiochiarella@caichiavari.it

CAI Torino

32

03.07 / 04.09

4h da Glacier 1560 m (segnavia 4)

EE

- Cabane de Chanrion 2460 m → Col de By 3189 m
- Bivacco Musso 3657 m → Col D'Amiante 3308 m e Sonadon 3504 m
- Cabane de Valsorey 3030 m → Col D'Amiante 3308 m - Sonadon 3504 m

- Grand Tête de By 3588 m
- Grand Combin 4314 m
- Tête Blanche de By 3413 m
- Mont Sonadon 3578 m
- Aiguille Verte de Valsorey 3489 m

N.	N.	N.			
3	32	2	12	37 54	11 22

BIVACCHI · ABRI-BIVOUACS · REFUGE-HUTS · BIWAKS · REFUGIOS

REGONDI GAVAZZI
(2.590 m)
Morion

30 — E — N. — 16 — sì

3h da Glacier (segnavia n° 6)

ROSAZZA-SAVOIE
(2.651 m)
Valsorey

31 — E — N. — 8 — sì

3h da Glacier (segnavia n° 3)

Proprietario / gestore Compagnie des guides
tel. 339.6298900
Pernottamento 5 €/pers.

POSTI TAPPA · GÎTES D'ÉTAPE · STOPOVER LOCATIONS · SCHUTZHÜTTEN · REFUGIOS DE BAJA ALTITUD

DORTOIR DE OLLOMONT
7
(1.300 m)
tel. 339.1629133 - 0165.73220
fax 0165.32470 - Fraz. Rey
info@dortoirdeollomont.it
www.dortoirdeollomont.it

01.07 / 30.08

	N.	N.			
500 m	1	13	1	25 30	

OYACE

	1377				11010					
	A5 a 18 Km (uscita di Aosta est)									

BIVACCHI · ABRI-BIVOUACS · REFUGE-HUTS · BIWAKS · REFUGIOS

LA LLIÉE
(2.422 m)
Vallone Verzignolette

32

E	N.	
	18	sì

- 4h30 da Vernosse (Oyace) segnavia n° 4
- 5h da Moncorvé (Valpelline) segnavia n° 6/6a

POSTI TAPPA · GÎTES D'ÉTAPE · STOPOVER LOCATIONS · SCHUTZHÜTTEN · REFUGIOS DE BAJA ALTITUD

LA TOUR
(1. 340 m)
tel. 0165.730905
tel. 347.7132631
Loc. Les Gallians, 1
latour.oyace@gmail.com

8

annuale

N.	N.	
5	10	6

									P
C									
40 90									

SAINT-RHÉMY EN-BOSSES

m 1521 — 11010

A5 a 9 Km (uscita di Aosta est)

RIFUGI · REFUGES · MOUNTAIN HUTS · BERGHÜTTEN · REFUGIOS

RIFUGIO PIER GIORGIO FRASSATI
(2.542 m)
Comba des Merdeux

331.9438054
Fax 02. 86650381
www.rifugiofrassati.it
info@rifugiofrassati.it

Associazione
Rifugio degli Angeli
Loc. Morion - Valgrisenche

Associazione COTOPAXI

N.	N.	N.	N.				
8	64	6	8	17 20	40 45	50 55	7 10

26.06 / 10.09

E

▸ 2h10' da Saint-Rhémy loc. Arp du Jeu

- Col Malatrà (2925m)
- Rifugio Bonatti (2025m)
- Ospizio del Gran San Bernardo (2472m)
- Col de Ceingles (2817m)

- Tour du Saint Bernard
- Alta via n. 1

VALPELLINE

m 964 — 11010

A5 a 18 Km (uscita di Aosta est)

BIVACCHI · ABRI-BIVOUACS · REFUGE-HUTS · BIWAKS · REFUGIOS

PENNE NERE
(2.730 m)
Colle di Viou

33 | E | N. | 14 | sì

▸ 3h da Blavy (Roisan) sentiero n.105
▸ 5h da Prailles (Valpelline) sentiero n.5, n.105

COURMAYEUR
VALLE DEL MONTE BIANCO

COURMAYEUR · VALLÉE DU MONT BLANC

- COURMAYEUR
- LA SALLE
- MORGEX

COURMAYEUR

m 1224 — 11013

A5 Torino-Aosta-Monte Bianco. (Uscita Courmayeur)

RIFUGI · REFUGES · MOUNTAIN HUTS · BERGHÜTTEN · REFUGIOS

RIFUGIO BERTONE
(1.989 m)
Monte della Saxe
347.0325785
www.rifugiobertone.it
info@rifugiobertone.it

Famiglia Cosson
Via Grandes Jorasses - Entrèves
11013 Courmayeur (AO)

Soc. Fier Mont Blanc



11.06 / 25.09 prenotazione obbligatoria anche per pranzare

T

N. 14 | N. 53 | N. 9 | 2 | 27 32 | 60 95

- 1h30 da Villair Superiore 1327 m segnavia 42
- 1h30 da Planpincieux (Val Ferret) segnavia 31

- Cresta del Mont de la Saxe 2345.m
- Testa Bernarda 2533 m

- Saint-Rhémy-en-Bosses → Col Sapin 2436 m e Col de Malatrà 2925 m
- Lavachey → Col de la Saxe
- Rifugio Bonatti 2025 m → Col Sapin 2436 m
- Rifugio Bonatti 2025 m → TMB - Vallone di Malatrà

- Testa Bernarda 2533 m
- Mont de la Saxe 2345.m

RIFUGIO GABRIELE BOCCALATTE MARIO PIOLTI
(2.806 m)
Ghiacciaio Grandes Jorasses
0165.844070
www.rifugioboccalatte.com

CAI Torino - www.caitorino.it

Aperto uso bivaccco

F corde fisse

N. 1 | N. 14 | N. 1 | 14 | 13 30 | 40 53 | 7,5 9,5

- 4h da Planpincieux 1578 m (segnavia 21)

- Aiguille 4001 m - Dôme de Rochefort 4015 m
- Punta Margherita 4064 m
- Punta Whymper 4198 m
- Punta Walker 4206 m
- Bivacco E. Canzio 3818 m → Colle delle Grandes Jorasses

RIFUGIO WALTER BONATTI
(2.025 m)
Malatrà - Val Ferret
0165.1855523

Cambio gestione

T

N.	N.	N.	N.			
13	78	6	7			

- ▸ 1h da Lavachey 1642 m
- • Col de Malatrà 2925 m
- • Tête-d'entre-deux-Sauts 2729 m
- • Rifugio Bertone 1989 m → Col Sapin 2436 m
- • Rifugio Bertone 1989 m → TMB
- • Saint-Rhémy-en-Bosses → Col de Malatrà 2925 m
- • Col de Malatrà → Ospizio Gran San Bernardo

RIFUGIO DALMAZZI
(2.584 m)
Ghiacciaio del Triolet
0165.869098

Cambio gestione

CAI Torino - www.caitorino.it

PD corde fisse 5

N.	N.	N.	N.				
2	32	2	16				

- ▸ 2h30 da Arnouvaz 1769 m
- • Refuge du Couvercle 2698 m → Col de Talèfre 3543 m o Col de Triolet 3695 m
- • Mont Greuvetta 3680 m
- • Aiguille de Leschaux 3758 m
- • Aiguille de Triolet 3872 m
- • Aiguille de Talèfre 3728 m
- • Aiguille de l'Eboulement 3609 m
- • Aiguille Savoie 3604 m
- • Mont Rouge de Triolet 3289 m

RIFUGIO ELENA
(2.061 m)
Pré de Bard - Val Ferret
0165.844688
www.rifugioelena.it
info@rifugioelena.it

soc. Elena Decarolis
di Mauro e Gabriella
tel. 328.9197941

Soc. Elena

25.06 / 15.09

T

N.	N.	N.	N.						
11	127	22	15	30 43	50 66	80	12		

- ▸ 1h da Arnouvaz 1769 m
- • Col du Petit Ferret 2488 m
- • Col du Grand Ferret 2537 m
- • Bivacco Fiorio 2735 m
- • Svizzera/Suisse La Fouly → Col du Petit Ferret 2488 m
- • Grand Golliaz 3238 m
- • Mont Dolent 3821 m
- • Aiguille des Angroniettes 2882 m
- • Monte Allobrogia 3172 m

RIFUGIO ELISABETTA
(2.195 m)
La Lex Blanche - Val Veny
0165.844080
www.rifugioelisabetta.com
info@rifugioelisabetta.com

Gonella Davide
Via Piossasco, 11/7 - 10152 (To)
sgonny@inwind.it

CAI Milano - Via S. Pellico, 6 (Mi)
info@caimilano.it

04.06 / 15.09

T

N.	N.	N.	N.						
8	77	9	21	10 24	37 47	7 9	3,5		

- ▸ 2h da La Visaille 1660 m
- • Col Chavannes 2603 m
- • Col de la Seigne 2512 m
- • La Thuile → Col Chavannes 2603 m
- • Rifugio Maison Vieille 1956 m
- • Colle del P. S. Bernardo → Col Chavannes 2603 m + Colle di Bassa Serra 2738 m
- • Bivacco Hess 2958 m → Col d'Estellette 2958 m
- • Pyramides Calcaires 2723 m
- • Aiguille d'Estellette 2983 m
- • Aiguille des Glaciers 3816 m
- • Aiguille de Tré-la-Tête 3920 m

RIFUGIO FRANCESCO GONELLA

(3.071 m)

Fianco SW crestone delle Aiguilles Grises

0165.885101
www.rifugiogonella.com
sgonny@inwind.it

Gonella Davide tel. 340.4065672
Bianchi Mauro tel. 339.5849608

CAI Torino - CAI Uget Torino
www.caitorino.it

10.06 / 31.08

EEA corde fisse

N.	N.	N.	N.			
6	24	3	8	13 26	44 57	12 13

- 5h30 da La Visaille 1660 m

- Refuge des Grands Mulets 3050 m → Col du Dôme 4237 m
- Refuge du Goûter 3817 m → Col du Dôme 4237 m
- Refuge de Tête Rousse 3197 m → Col de Bionassay 3892 m
- Refuge Durier 3349.m → Col de Miage 3356 m
- Bivacco Quintino Sella 3365 m

- Monte Bianco 4807 m per la Capanna Vallot 4362 m
- Aiguille de Bionassay 4052 m
- Dôme du Goûter 4304 m
- Aiguilles Grises 3837 m

RIFUGIO MAISON VIEILLE

(1.956 m)

Col Chécrouit

337.230979
328.0584157
www.maisonvieille.com
info@maisonvieille.com

Calosi Giacomo
Str. Feysouilles - 11017 Morgex (AO)

Mochet Lorenzo - Courmayeur

12.06 / 15.09

T

N.	N.	N.				
4	54	4	25	60	12	Incl.

- 2h30 da Dolonne 1205 m
- 1h30 da Zerotta 1523 m
- In inverno con impianti di risalita

- Lago Chécrouit
- Lago Combal

- Rifugio Elisabetta 2168 m

- Mont Chétif 2343 m

RIFUGIO MONTE BIANCO CAI-UGET

(1.700 m)

La Fodze - Val Veny

0165.869097
379.1028724
www.rifugiomontebianco.eu
info@rifugiomontebianco.eu

Comune Paolo

CAI UGET Torino

01.06 / 03.10

T

N.	N.	N.	N.				
17	67	19	-	24 28	50 70	60 85	12

- In auto
- 30' dal Bivio Plan Ponquet

- Lago Chécrouit
- Col Chécrouit

- Rifugio Elisabetta 2168 m → Rifugio Maison Vieille 1956 m

- Mont Chétif 2343 m

RIFUGIO FRANCO MONZINO

(2.590 m)

Châtelet - Val Veny

0165.809553
www.rifugiomonzino.com
chanoine@libero.it

soc. Brouillard di Chanoine Armando & C. - tel. 333.9480629

Soc. Guide di Courmayeur
tel. 0165.842064
www.guidecourmayeur.com

15.06 / 15.09

EEA corde fisse

N.	N.	N.	N.			
5	65	6	10	55	70	8 10

- 2h30 da Fréney 1589 m
- 2h30 da La Visaille 1659 m

- Bivacchi Crippa 3839 m e Lampugnani 3852 m
- Bivacco Craveri 3490 m
- Bivacco Borelli 2325 m → Col des Chasseurs 2741 m

- Aiguille Noire de Peuterey 3772 m • Dames Anglaises 3601 m • Aiguille Blanche de Peuterey 4108 m • Monte Bianco 4807 m
- Aiguille Croux 3256 m • Punta Innominata 3729 m

RIFUGIO TORINO NUOVO
(3.382 m)
Colle del Gigante
0165.844034
333.9480629
www.rifugiotorino.com
info@rifugiotorino.com

Soc. Brouillard di Armando Chanoine
Rue du Mont Blanc, 33
11017 Morgex (Ao)

CAI Aosta - CAI Torino

43 | 27.05 / 06.11 | da Entrèves (Pontal) Skyway Monte Bianco

T

- Aiguille du Midi 3842 m e Refuge Cosmiques 3613 m → Ghiacciaio del Gigante
- Refuge du Requin 2516 m, Montenvers 1909 m e Chamonix → Mer de Glace

N.	N.	N.	N.				
21	151	12	8	50 60	65 75	8 10	3

- Monte Bianco 4807 m • Mont Maudit 4465 m
- Mont Blanc du Tacul 4248 m • Dente del Gigante 4013 m • Aiguilles des Rochefort 4001 m • Dôme de Rochefort 4015 m
- Grandes Jorasses 4206 m

BIVACCHI · ABRI-BIVOUACS · REFUGE-HUTS · BIWAKS · REFUGIOS

ALBERICO - BORGNA
(3.675 m)
Col de la Fourche

34 | AD | N. 15 | no | 2h30 da Rifugio Torino

BORELLI
(2.325 m)
Combalet all'Aiguille Noire
Fauteuil des Allemands

35 | PD | N. 20 | sì | corde fisse | 2h30 da Purtud

TEMPORANEAMENTE CHIUSO PER CADUTA MASSI

BRENVA
(3.180 m)
Ghiacciaio Brenva

36 | F | N. 4 | no | 5h da Entrèves

CANZIO
(3.818 m)
Colle delle Grandes Jorasses

37 | D | N. 8 | no | 6h da Rifugio Boccalatte

CRAVERI
(3.490 m)
Dames Anglaises

38 | D | N. 4 | no | 5h da Rifugio Monzino

MARCO CRIPPA
(3.840 m)
Pic Eccles

39 — INAGIBILE

GIANNI COMINO
(2.430 m)
Greuvetta

40 | EE | 9 | sì | → 2h30 da Arnouvaz

FIORIO
(2.810 m)
Pré de Bar

41 | E | 18+4 | no | → 3h30 da Arnouvaz

GERVASUTTI
(2.870 m)
Ghiacciaio del Fréboudze

42 | PD | 8 | no | → 4h da Fréboudze

HESS ADOLFO
(2.958 m)
Col d'Estelette

43 | EE | 4 | no | → 4h da La Visaille

JACHIA
(3.264 m)
L'Aiguille de l'Évêque

44 | AD | 6 | no | → 7h da Tronchey

GINO RAINETTO
(3.047 m)
Petit Mont-Blanc

45 | EE | 9 | si | → 4h da La Visaille (segnavia n° 14)

LAMPUGNANI - GRASSI
(3.852 m)
Pic Eccles

46 | AD | 6 | no | → 6h da Rifugio Monzino

QUINTINO SELLA AI ROCHERS
(3.371 m)
Rochers du Mont-Blanc

47 | D | 10 | no | → 7h da La Visaille

POSTI TAPPA · GÎTES D'ÉTAPE · STOPOVER LOCATIONS · SCHUTZHÜTTEN · REFUGIOS DE BAJA ALTITUD

LE RANDONNEUR DU MONT BLANC
(1.900 m)
tel. 349.5368898
Loc. Pra Neyron - Chécrouit
info@randonneurmb.com
www.randonneurmb.com

9

20.06 / 10.09

8 km.	2	9	2

W									
29									

ALESSIO ALLEGRI 10
(1.816 m)
tel. 348.8030035
347.4118883
fax 0165.845180
Loc. La Suche
info@hotelcroux.it

Chiuso temporaneamente fino al 31.12.2022

5 km.	6	23	4

40 60

CABANE DU COMBAL (1.968 m) 11
tel. 0165.1756421
339.6938817
Loc. Combal - Val Veny
cabaneducombal@gmail.com
www.cabaneducombal.com

14.06 / 14.09

5 km.	7	23	7

65 70	incl.

LA SALLE

m 1001 — 11015

A5 (uscita di Morgex. All'uscita dell'autostrada immettersi sulla SS 26 in direzione di Aosta)

BIVACCHI · ABRI-BIVOUACS · REFUGE-HUTS · BIWAKS · REFUGIOS

COSIMO ZAPPELLI 48
(2.275 m)
Plan de l'Arolla

EE	N.	
	10	sì

- 1h45 da Rif. Deffeyes (n. AV2)
- 4h30 da La Thuile (Loc. Promise n. AV2)
- 3h da Fr. Chabodey (La Salle) n.5

Apertura: tel. Comune 0165.861908
Uso del gas deve essere espressamente autorizzato dal Comune di La Salle con designazione persona responsabile

POSTI TAPPA · GÎTES D'ÉTAPE · STOPOVER LOCATIONS · SCHUTZHÜTTEN · REFUGIOS DE BAJA ALTITUD

LO FÒO 13
(1.550 m)
tel. 329.1651067
Fraz. Challancin
Loc. Chez Les Monnet
info@lofoo.it
www.lofoo.it

Annuale

7 km.	5	24	6

38 60	Incl.

MORGEX

m 923 — 11017

A5 Torino-Aosta-Monte Bianco. Uscita di Morgex

BIVACCHI · ABRI-BIVOUACS · REFUGE-HUTS · BIWAKS · REFUGIOS

LUIGI PASCAL
(2.920 m)
Testa Liconi

49 | E | N. 12 | sì

- 4h da Fr. Morge (La Salle) segnavia n° 4
- 6h30 da Fr. Dailley (Morgex)
- 3h30 da Fr. Villair (Courmayeur)

Aperto da giugno a settembre

POSTI TAPPA · GÎTES D'ÉTAPE · STOPOVER LOCATIONS · SCHUTZHÜTTEN · REFUGIOS DE BAJA ALTITUD

MAISON D'ARPY
(1.700 m)
tel. 333.3118275
Loc. Arpy
info@maisondarpy.com
www.maisondarpy.com

14

Annuale

8 Km.	2	5	2

45	Incl.
80	

VALLE DEL PICCOLO SAN BERNARDO

• LA THUILE

LA THUILE

m 1441 | 11016

A5 Torino-Aosta-Monte Bianco. Uscita di Morgex.
SS 26 fino a Pré-Saint-Didier e si continua fino a La Thuile

RIFUGI · REFUGES · MOUNTAIN HUTS · BERGHÜTTEN · REFUGIOS

RIFUGIO ALBERT DEFFEYES
(2.500 m)
Lago Inf. del Rutor
0165.884239
info@rifugiodeffeyes.it
www.rifugiodeffeyes.it

Pestarino Sergio
Via Bonzi, 4 - 26020 Madignano (CR)
tel./fax 0373.202760
tel. 349.4905603

CAI Aosta - www.caivda.it

45

18.06 / 18.09

E

25

8 | 90 | 6 | 20 | 14,5 28 | 45 55 | 65 80 | 8

→ 2h30 da La Joux 1650 m

• Laghi del Rutor 2388 m • Laghi di Bellacomba 2378 m • Passo Alto 2860 m → Comba des Usselettes Laghi Verde e Superiore

• La Salle → Passo Alto 2860 m
• Planaval → Col di Planaval 3010 m o Colle del Rutor 3373 m
• Francia/France → Colle di Loydon ovest 2956 m o Colle de la Lex Blanche 2570 m

• Mont Monchette 3035 m • Testa del Rutor 3486 m • Château Blanc 3408 m • Becca du Lac 3396 m • Doravidi 3441 m • Becca Bianca 3261 m • Becca Nera 3263 m • Mont Paramont 3300 m

BIVACCHI · ABRI-BIVOUACS · REFUGE-HUTS · BIWAKS · REFUGIOS

EDOARDO CAMARDELLA
(3.357 m)
Ghiacciaio del Ruitor

49a | PD | N. | 6 | In parte

→ 4h dal Rif. Deffeyes (n.16 poi ghiacciaio)

Probabile apertura estate 2022

VALGRISENCHE

• VALGRISENCHE

VALGRISENCHE

m 1664 | 11010

Autostrada A5 Torino-Aosta-Monte Bianco, uscita di Aosta Ovest a 23 km

RIFUGI · REFUGES · MOUNTAIN HUTS · BERGHÜTTEN · REFUGIOS

RIFUGIO CHALET DE L'ÉPÉE (2.370 m)
Épée des Plontains

0165.97215
333.3048813
www.rifugioepee.com
info@rifugioepee.com

Gerbelle Ivo e Dario
Loc. Povil — 11020 Quart (AO)
tel. 333.3048813

Chalet Epée

18.06 / 18.09

E

N.	N.	N.	N.				
11	77	4	6	20	50	62	8

- 2h da Usellière 1785 m
- 2h da Plontaz 2302 m

- Colle di Cossuna 2885 m
- Becca dei Quattro Denti 2640 m
- Colle di Giasson 3154 m
- Colle di Feluma 3001 m

- Bivacco Ravelli 2859 m • Rhêmes-Notre-Dame → Col Fenêtre 2840 m
- Rifugio Bezzi 2283 m

- Becca di Tey 3186 m • Punta di Rabuigne 3261 m • Monte Forciaz 3244 m • Cima del Bouc 3107 m
- Grande Rousse 3607 m

RIFUGIO MARIO BEZZI (2.284 m)
Alpe Vaudet

0165.97129
www.rifugiobezzi.com
rifugio@rifugiobezzi.com

Barrel Piergiorgio
Via Gilles de Chevrères 33
11100 Aosta
tel. 348.2641927

La Sassière

18.06 / 18.09

T

N.	N.	N.	N.				
20	82	10	6	20	48 55	62 70	8 12

- 2h da Usellière 1785 m

- Col de Bassac 3154 m • Lago S. Martino 2770 m
- Col Vaudet 2830 m • Col Bassac 3154 m
- Lac du Vuert 2623 m

- Rifugio Benevolo 2285 m → Col Bassac Déré 3082 m
- Val di Rhêmes → Col Bassac 3154 m
- Bivacco Ravelli 2859 m
- Col Vaudet 2830 m
- Rifugio Chalet de l'Épée 2370 m

- Grande Traversière 3496 m • Grande Sassière 3751 m • Truc Blanc 3405 m • Punta Bassac Nord 3387 m • Becca della Traversière 3337 m
- Punta Plattes des Chamois 3610 m
- Becca di Giasson 3202 m

RIFUGIO DEGLI ANGELI
(2.916 m)
Laghi del Morion

329 2320123
www.rifugiodegliangeli.org
info@rifugiodegliangeli.org

Associazione Rifugio degli Angeli
Bergagnini Marco, Luigi - V.le Trento, 33 - Lomazzo (CO) - tel. 349.5695689

Associazione di volontariato Cordigliera Bianca

48

N.	N.	N.	N.				
5	52	6	10	17 22	40 50	50 60	8 10

02.07 / 04.09

E

- 4h30 da La Béthaz (sentiero n. 18)
- 3h30 da Bonne (sentiero n. 16)
- 6h da Planaval

- Testa del Rutor 3486 m
- Becca du Lac 3396 m
- Ghiacciaio del Morion 3150 m
- Lago San Grato 2462 m
- Rifugio Deffeyes 2500 m

BIVACCHI · ABRI-BIVOUACS · REFUGE-HUTS · BIWAKS · REFUGIOS

LUIGI RAVELLI
(2.860 m)
Invergnan

48 | E | N. | si | 9

- 3h20 da Usellières (sentiero n° 10)

COSIMO ZAPPELLI
(2.275 m)
Plan de l'Arolla

48 | EE | N. | si | 10

- 1h45 da Rif. Deffeyes (n. AV2)
- 4h30 da La Thuile (Loc. Promise n. AV2)
- 1h30 dal Col de la Crosatie n. AV2

Apertura: tel. Comune 0165.861908
Uso del gas deve essere espressamente autorizzato dal Comune di La Salle con designazione persona responsabile

POSTI TAPPA · GÎTES D'ÉTAPE · STOPOVER LOCATIONS · SCHUTZHÜTTEN · REFUGIOS DE BAJA ALTITUD

AROLLA
(1.921 m)
tel. 347.7373562
Loc. Arolla, 1
si.pession57@gmail.com
www.dortoirarolla.it

15

annuale

N.	N.	N.								
4	7	2	P								
			25 30							

VIEUX QUARTIER
(1.664 m)
tel. 335.1213133
Loc. Capoluogo, 39
infovieuxquartier@gmail.com

15a



01.12 / 15.01
15.06 / 30.09

N.	N.	N.								
8	32	17	P	C							
			30 50							

VALLE DI RHÊMES

VALLÉE DE RHÊMES

- RHÊMES-NOTRE-DAME
- RHÊMES-SAINT-GEORGES

RHÊMES-NOTRE-DAME

m 1723 | 11010

A5 Torino-Aosta-Monte Bianco. Uscita di Aosta Ovest a 26 km

RIFUGI · REFUGES · MOUNTAIN HUTS · BERGHÜTTEN · REFUGIOS

RIFUGIO GIAN FEDERICO BENEVOLO
(2.285 m)
Alpe di Lavassey
0165.936143
349.7817040
345.4238692
www.rifugiobenevolo.com
info@rifugiobenevolo.com
Vallet Mathieu
Soc. Lavassey di Vallet Mathieu

18.06 / 18.09

E

11 | 48 | 3 | 9 | 12 20 | 45 49 | 55 59 | 8

1h30 da Thumel 1879 m

- Colle di Bassac 3154 m
- Truc Sant'Elena 2640 m

- Refuge de Prariond 2324 m → Col di Rhêmes 3094 m
- Rifugi Savoia e Chivasso → Col della Nivoletta 3130 m • Col Rosset 3023 m
- Rifugio Bezzi 2283 m → Col Bassac Déré 3082 m

- Granta Parey 3387 m • PuntaTzanteleina 3601 m • Punta Calabre 3445 m • Roc du Fond 3351 m • Punta Galisia 3346.m • Punta Basei 3338.m • Gran Vaudala 3250 m • Becca della Traversière 3337 m

POSTI TAPPA · GÎTES D'ÉTAPE · STOPOVER LOCATIONS · SCHUTZHÜTTEN · REFUGIOS DE BAJA ALTITUD

ARTHEMISIA DI LANIER MARC ATTILIO ETTORE
(1.700 m)
16
349.3597155
Fraz. Chanavey, 14
arthemisiaosta@gmail.com

Annuale

1 Km. | 6 | 11 | 6

35 65

LO REFUGE DEY FOND 17
(2.324 m)
tel. 345.6723972
Loc. Fond, 1
fond@lesrefuges.it
www.lesrefuges.it

12.06 / 15.10

N.	N.	
4	7	4

40 / 70	Incl.

RHÊMES-SAINT-GEORGES

m 1218 — 11010

Autostrada A5 Torino-Aosta-Monte Bianco, uscita di Aosta Ovest a 12 km

POSTI TAPPA · GÎTES D'ÉTAPE · STOPOVER LOCATIONS · SCHUTZHÜTTEN · REFUGIOS DE BAJA ALTITUD

LA MAISON DU GUIDE 18
(1.200 m)
tel. 338.6920198
Fraz. Vieux, 84
david.espritmontagne@gmail.com

15.06 / 15.09

N.	N.	
1 km.	4	18	4

8 / 29	Incl.

VALSAVARENCHE

VALSAVARENCHE

m 1540 — 11010

A5 Torino-Aosta-Monte Bianco. Uscita di Aosta Ovest a 19 km

RIFUGI · REFUGES · MOUNTAIN HUTS · BERGHÜTTEN · REFUGIOS

RIFUGIO FEDERICO CHABOD (2.710 m)

Côte Savolère

0165.95574
info@rifugiochabod.com
www.rifugiochabod.com

Benedetti Andrea
Fraz. Degioz 146/A
11010 Valsavarenche (AO)
tel. 349.8411976

Soc. Piccolo Paradiso
di Berthod I. & C.

N.	N.	N.	N.				
14	136	9	33	22 30	46 60	8 12	22 36

19.03 / 08.05
26.05 / 26.09

E

- 2h30 da Pravieux 1834 m

- Colle Ovest del Gran Neyron 3295 m
- Bivacco Leonessa 2909 m → Col di Bonney 3587 m
- Rifugio Vittorio Emanuele 2735 m
- Rifugio Vittorio Sella 2584 m → Colle Ovest del Gran Neyron 3295 m → Col Lauson 3296 m
- Bivacco Sberna → Col Neyron orientale 3414 m

- Gran Paradiso 4061 m
- Becca di Montandaynè 3838 m per il Col di Bonney 3587 m
- Herbetet 3778 m
- Piccolo Paradiso 3923 m

RIFUGIO CITTÀ DI CHIVASSO (2.603 m)

Colle di Nivolet

0124.953150

Cambio gestione

Comune Valsavarenche
tel. 0165.905703

N.	N.	N.	N.			
4	34	3	-	13 18	47 52	9

In attesa nuova gestione

T

- 2h40 da Pont di Valsavarenche 1960 m
- da Ceresole Reale (Piemonte) in macchina

- Laghi Rosset
- Plan Borgno

- Rif. Benevolo → Col della Nivoletta 3130 m o Col Rosset 3023 m • Bivacco Giraudo → Colli della Terra 2911 m e Colli della Porta 3002 m • Rhêmes-Notre-Dame → Col Rosset 3023 m • Rhêmes-Notre-Dame → Col del Leynir 3084 m • Rif. Vittorio Emanuele 2735 m → Col di P.ta Fourà 3124 m

- Punta Basey 3338.m • Mont Taou Blanc 3438 m
- Gran Vaudala 3272 m • Punta Violetta 3031 m
- Cima dell'Arolley o di Seiva 3075 m
- Punta Fourà 3411 m

RIFUGIO SAVOIA
(2.534 m)
Laghi di Nivolet

fax 0165.94141
rifugiosavoia@libero.it
www.rifugiosavoia.com

Dayné Angela
Via Chanoux, 18
11018 Villeneuve (AO)
tel. 0165.95272

Dayné Angela

25.06 / 18.09

T

N.	N.	N.	N.				
12	48	8	-	19 21	54 56	7 9	14 16

- 2h30 da Pont Valsavarenche 1960 m
- da Ceresole Reale (Piemonte) in automobile

- Laghi Rosset
- Plan Borgno

- Rif. Benevolo → Col della Nivoletta 3130 m o Col Rosset 3023 m • Bivacco Giraudo → Colli della Terra 2911 m e Colli della Porta 3002 m • Rhêmes-Notre-Dame → Col Rosset 3023 m • Rhêmes-Notre-Dame → Col del Leynir 3084 m • Rif. Vittorio Emanuele 2735 m → Col di P.ta Fourà 3124 m

- Punta Basey 3338.m • Mont Taou Blanc 3438 m
- Gran Vaudala 3272 m
- Punta Violetta 3031 m
- Cima dell'Arolley o di Seiva 3075 m
- Punta Fourà 3411 m

RIFUGIO VITTORIO EMANUELE II
(2.735 m)
Montcorvé

0165.95920
335.6614311
www.rifugiovittorioemanuele.com
info@rifugiovittorioemanuele.com

Fratelli Blanc
Loc. Trepont 70 - 11018 Villeneuve (AO)
tel. / fax. 0165.95103 - tel. 335.6614311

CAI Torino

24.03 / 09.05
04.06 / 18.09
weekend
maggio su
prenotazione

E

N.	N.	N.	N.				
24	120	3	40	16,5 32,5	42,5 56	8,5 11	18 21

- 2h30 da Pont Valsavarenche 1960 m

- Testa di Moncorvé 2864 m

- Rif. Chabod 2749 m • Rif. Pontese 2200 m → Colle del G. Paradiso 3345.m - Col dei Becchi 2990 m • Rif. Città di Chivasso e Savoia → Colle di Punta Fourà 3124 m o da Pont • Bivacco Ivrea 2770 m → Colle del G. Paradiso 3345.m • Bivacchi Pol e Grappein 3183 m → Colli del G. Paradiso 3345.m e della Luna 3542 m

- Gran Paradiso 4061 m • Tresenta 3609 m
- Ciarforon 3642 m
- Becca di Monciair 3544 m
- Denti del Broglio 3454 m
- Punta Fourà 3411 m

RIFUGIO TETRAS LYRE
(2.000 m)
fraz. Le Pont

335.6001921
348.6723645
info@rifugiotetraslyre.it
www.rifugiotetraslyre.it

Blanc Remo
Fraz. Bois de Clin, 11
11010 Valsavarenche (AO)

Blanc Remo

15.09 / 15.06

T

N.	N.	N.	N.		
5	40	6	-	40 75	Incl.

- 25' da Pont Valsavarenche

BIVACCHI · ABRI-BIVOUACS · REFUGE-HUTS · BIWAKS · REFUGIOS

SBERNA
(3.414 m)
Colle est del Grand Neyron

51 | F | N. 6 | no | → 2h da Rifugio Chabod | INAGIBILE

DELLA GRIVOLA
(3.320 m)
Cresta Cima Bianca

52 | EEA | N. 12 | sì | → 4h30 da Eaux Rousses (AV2 e 11A); 4h15 da Tignet (10 e 11A)

POSTI TAPPA · GÎTES D'ÉTAPE · STOPOVER LOCATIONS · SCHUTZHÜTTEN · REFUGIOS DE BAJA ALTITUD

A L'HOSTELLERIE DU PARADIS (1.700 m)
19
tel. 0165.905972
fax 0165.905971
Fraz. Eaux Rousses
info@hostellerieduparadis.it
www.hostellerieduparadis.it

annuale

3 km. | N. 1 | N. 6 | 2

C | W | 30

VILLENEUVE

m 665 | 11018

A5 a 4 km (uscita di Aosta ovest)

POSTI TAPPA · GÎTES D'ÉTAPE · STOPOVER LOCATIONS · SCHUTZHÜTTEN · REFUGIOS DE BAJA ALTITUD

DORTOIR CUMIOD
(850 m)
20
tel. 349.6346179
Loc. Cumiod
igor_angelini@libero.it

Annuale

2 Km. | N. 1 | N. 6 | 1

P | 15 50 | 5 10

VALLE DI COGNE

VALLÉE DE COGNE

- AYMAVILLES
- COGNE

COGNE

m 1534 | 11012

A5 Torino-Aosta-Monte Bianco. Uscita di Aosta Ovest poi imboccare la Strada Regionale n. 47 a 20 km

RIFUGI · REFUGES · MOUNTAIN HUTS · BERGHÜTTEN · REFUGIOS

RIFUGIO VITTORIO SELLA (2.588 m)
Lauson - Valnontey
0165.74310
www.rifugiosella.com
info@rifugiosella.com

soc. Lauzon di Cavagnet - Mappelli
Loc. Chiou, 246/F - Fraz. Porossan
11100 Aosta
349.1899168

CAI Biella

N.	N.	N.	N.				
19	161	9	14	14 32	50 65	13,50 15	15 20

01.06 / 25.09
Week-end ottobre meteo permettendo

E

2h30 da Valnontey 1666 m

- Col Lauson 3296 m
- Laghetto del Lauson

- Rifugio Chabod 2749 m → Col Lauson 3296 m
- Colle Ovest del Gran Neyron 3295 m
- Valnontey → Casolari dell'Herbetet 2435 m
- Eaux Rousses 1666 m → Col Lauson 3296 m

- La Grivola 3969 m • Punta Rossa 3630 m
- Punta Nera 3683 m • Punta Bianca 3793 m
- Punta di Leviona 3420 m
- Gran Sertz 3552 m
- Gran Vallon 3121 m

RIFUGIO SOGNO DI BERDZÉ (2.530 m)
Alpe di Peradzà
Vallone Urtier
0165.749111
349.2651487
verglas73@gmail.com

Palladino Raffaele

soc. Sfegi di Berger Luigi

N.	N.	N.	N.			
9	72	8	25	20 30	45 55	10

10.06 / 30.09

E

3h30 da Lillaz 1617 m
5h30 da Dondena 2110 m (Champorcher)

- Lago Ponton 2603 m
- Lago Pontonnet 2809 m
- Lago Misurino 2665 m

- Rifugio Barbustel → Rifugi Miserin e Dondena
- Plan Clavalité → Colle di Pontonnet 2897 m e Col di Fénis 2831 m
- Campiglia Soana → Col d'Arlettaz 2939 m o Col Misurino 2850 m

- Punta Tersiva 3512 m
- Rosa dei Banchi 3164 m
- Cima di Peradzà 2978 m

RIFUGIO GRAUSON
(2.510 m)
Loc. Grauson Superiore
0165.1756003
347.4708152
rifugiograuson@gmail.com
www.rifugiograuson.it

Francesca Zanivan

Francesca Zanivan

11.06 / 11.09
week-end
settembre
ottobre

E

N.	N.	N.
4	30	2

20 50	40 70	50 85	3

- 2h40 da Gimillian - sentiero 8-8A
- Laghi Lusserts 2700-2800 m
- Lago Coronas 2693 m
- Lago Money 2550 m
- Passo Invergneux 2902 m → Rifugio Sogno di Berdzé 2530 m
- Colle St. Marcel 2929 m → Vallone di St. Marcel
- Col Des Laures 3035 m → Colle Arbolle 3149 m → Rifugio Arbolle 2507 m
- Monte Creya 3015 m → Colonna 2406 m
- Punta Garin 3448 m
- Punta Tersiva 3513 m

BIVACCHI · ABRI-BIVOUACS · REFUGE-HUTS · BIWAKS · REFUGIOS

BALZOLA
(3.477 m)
Col des Clochettes

53 | PD | N. | 4 | no

- 2h da Bivacco Gratton

BORGHI
(2.684 m)
Ghiacciaio Gran Crou

54 | EE | N. | 9 | sì

- 3h45 da Valnontey (segnavia n° 22F)

GÉRARD GRAPPEIN
(3.183 m)
Ghiacciaio Tribolazione

55 | PD | N. | 9 | In parte

- 6h da Valnontey

LUCIANO GRATTON
(3.198 m)
Colle del Pousset

56 | EE | N. | 9 | sì

- 5h15 da Crétaz (segnavia n° 25/26)

LEONESSA
(2.910 m)
Cresta Est dell'Herbetet

57 | E | N. | 12 | sì

- 4h35 da Valnontey (segnavia n° 22/22G)

MALVEZZI - ANTOLDI
(2.920 m)
La Valleille

58 | EEA | N. | 10 | In parte

- 4h20 da Lillaz (segnavia n° 15)

MARTINOTTI
(2.588 m)
Roccia Viva

59 | EE | N. | 6 | sì

- 3h30 da Valnontey (segnavia n° 22E)

MONEY
(2.872 m)
Alpe Money

60 | EE | N. | 8 | sì

- 3h40 da Valnontey (segnavia n° 22/22C)

NEBBIA
(2.740 m)
Lago Garin

61 | E | N. 6 | sì

→ ▸ 3h da Gimillan
▸ 3h55 da Epinel

POL
(3.183 m)
Ghiacciaio Tribolazione

62 | PD | N. 6 | In parte

→ ▸ 6h da Valnontey

GÉRARD DEVIS
(2.780 m)
Vallone di Bardoney

63 | E | N. 10 | sì

→ ▸ 4h10 da Lillaz (segnavia n° 13E)

GLAREY - MUGGIA
(2.850 m)
Pian de la Sabbia

63a | E | N. 10 | sì

→ ▸ 3h55 da Gimillan (1787 m) (segnavia n°8G)

POSTI TAPPA · GÎTES D'ÉTAPE · STOPOVER LOCATIONS · SCHUTZHÜTTEN · REFUGIOS DE BAJA ALTITUD

LOU MAYEN DE LÉNE (2.040 m) 20a
tel. 340.0024155
Loc. Trayo
loumayendelene@gmail.com
www.loumayendelene.wix.com/dortoir

01.06 / 30.09

N. 1 | N. 5 | N. 1

23
30

AYMAVILLES

m 646 | 11010

A5 Uscita di Aosta Ovest

BIVACCHI · ABRI-BIVOUACS · REFUGE-HUTS · BIWAKS · REFUGIOS

GONTIER
(2.310 m)
Grand Nomenon

64 | E | N. 6 | sì

→ ▸ 3h30 da Vieyes

Chiedere chiavi c/o Fam. Gontier
tel. 0165.902259 / 338.1771841

CHARVENSOD • AVISE BRISSOGNE • FÉNIS SAINT-PIERRE • SARRE

CHARVENSOD

m 1800 | 11020

A5 Torino-Aosta. Uscita Aosta est a Km 21

RIFUGI · REFUGES · MOUNTAIN HUTS · BERGHÜTTEN · REFUGIOS

RIFUGIO ARBOLLE
(2.507 m)
Laghi di Arbolle
0165.50011
335.8056781
345.1365894
www.rifugioarbolle.it
rifugioarbolle@gmail.com
Cambiolo Aldo
Comune Charvensod



25.06 / 11.09
17.09 e 18.09
poi su richiesta
min. 8 pers.

E

N.	N.	N.	N.				
12	66	4	6	40	50 70	Inclusa	18 25

- 1h30 da arrivo Seggiovia Pila-Chamolé
- 2h30 da Pila → Col Chamolé 2641 m
- 4h30 da Gimillan (Cogne)→ Col Garin 2815 m

- Lago Gelato 2955 m
- Vallone di Comboé 2100 m
- Col Garin 2815 m

- Bivacco Borroz (2156 m)
- Tappa Intervallivo 102

- Monte Emilius 3559 m • Punta Garin 3448 m
- Punta Rossa 3401 m • Becca di Nona 3144 m
- Punta Vallettaz 3090 m

BIVACCHI · ABRI-BIVOUACS · REFUGE-HUTS · BIWAKS · REFUGIOS

FEDERIGO
(2.897 m)
Col Carrel

65 | E | N. | 9 | sì

- 4h da Pila (segnavia n°16, 16A)

AVISE

m 762 — 11010

A5 Uscita Aosta Ovest a 11 km.

BIVACCHI · ABRI-BIVOUACS · REFUGE-HUTS · BIWAKS · REFUGIOS

CLAUDIO BREDY
(2.545 m)

65a | E | N. 4 | si

→ 2h da Jovençan di Vertosan (segnavia n° 30 e 11)

PROSSIMA APERTURA

BRISSOGNE

m 827 — 11020

A5 Uscita Aosta Est a 2 km.

BIVACCHI · ABRI-BIVOUACS · REFUGE-HUTS · BIWAKS · REFUGIOS

MENABREAZ
(2.546 m)
Lago di Laures

66 | E | N. 12 | si

→ 4h30 da Gran Brissogne, loc. Plantses (segnavia n° 1)

FÉNIS

m 541 — 11020

A5 Torino Aosta. Uscita di Nus a 1 Km.

BIVACCHI · ABRI-BIVOUACS · REFUGE-HUTS · BIWAKS · REFUGIOS

BORROZ-ROTARI VAL CLAVALITÉ
(2.156 m)
Cuneux

67 | T | N. 24 | sì

→ 2h30 da Pian Clavalité (segnavia n°2 e 5)
Tappa Intervallivo 102

Sempre aperto

SAINT-PIERRE

m 731 — 11010

A5 a 2 km (uscita di Aosta ovest)

RIFUGI · REFUGES · MOUNTAIN HUTS · BERGHÜTTEN · REFUGIOS

RIFUGIO MONT FALLÉRE

(2.385 m)

Loc. Paletta – Les Crottes

366.1745090
www.rifugiomontfallere.it
info@rifugiomontfallere.it

Viérin François
Rue la Montée, 2
11014 Saint-Oyen (AO)
339.1791023 - 338.6162618

Siro Viérin

16.06 / fine settembre

E

N.	N.	N.	N.			
8	44	8	5	35 40	50 65	Inclusa

- 2h da Vetan (hotel Notre Maison)
- 5h / 6h da St-Oyen (Flassin) → Col Vertosan/ Fenêtre

- Tappa Tour du Fallére • Mont Fallére 3059 m
- Lago Fallére 2415 m • Lago Morto 2634 m
- Lac de Grenouilles 2370 m
- Becca France 2348.m • Monte Rosso 2950 m
- Punta Oilletta 2616 m • Punta Leissè 2771 m
- Col Fenetre 2600 m • Col Vertosan 2698 m
- Punta Chaligne 2608 m

SARRE

m 631 — 11010

A5 Torino Aosta. Uscita Aosta Ovest a 1 Km.

BIVACCHI · ABRI-BIVOUACS · REFUGE-HUTS · BIWAKS · REFUGIOS

ALESSANDRO PANSA

(2.962 m)

Mont Fallère

67a | E | N. | 4 | sì

- 2h da Thouraz (segnavia n° 8a)

Inaugurazione 26.06.2022

CHAMPDEPRAZ

CHAMPDEPRAZ

m 523 | 11020

A5 Km 4 (uscita di Verrès)

RIFUGI · REFUGES · MOUNTAIN HUTS · BERGHÜTTEN · REFUGIOS

RIFUGIO BARBUSTEL LAC BLANC

(2.154 m)

Lago Bianco

0166.510001

Ganis Roberto
tel. 0125.300030

Berger Luigi

57

18.06 / 11.09

E

N.	N.					
5	32	4	5	45	59	inclusa

- 1h 30 da Champorcher La Cort (Segnavia 10/10c)
- 3h 30 da Champdepraz Volla (Segnavia 5/5c)

- Giro dei Laghi Bianco, Nero e Cornù • Cime Piane
- Gran Lago 2492 m • Lago Gelato 2597 m

- Val Clavalité → Col Medzove 2614 m e Vallone Savoney
- Rifugio Dondena 2192 m → Mont Glacier 3186 m e Col Fussi 2912 m

POSTI TAPPA · GÎTES D'ÉTAPE · STOPOVER LOCATIONS · SCHUTZHÜTTEN · REFUGIOS DE BAJA ALTITUD

LE DORTOIR DU ROI CHASSEUR

21

(1.254 m)
tel. 339.6430785
Loc. Covarey, 3
cherioeugenia@gmail.com

Annuale

N.	N.	
2	9	2

P

25 30	Incl.

VALLE DI CHAMPORCHER

- CHAMPORCHER
- PONTBOSET

CHAMPORCHER

m 1664 — 11010

Autostrada A5 Torino-Aosta-Monte Bianco, uscita di Pont-Saint-Martin

RIFUGI · REFUGES · MOUNTAIN HUTS · BERGHÜTTEN · REFUGIOS

RIFUGIO MISERIN
(2.582 m)
Lago Miserin
348.6813091
www.miserinespritlibre.it
lago.miserin@gmail.com

Gontier Jean-Claude

Parrocchia di Champorcher

18.06 / 12.09
altri periodi
su richiesta

T

N.	N.	N.	N.				
4	36	3	4	20 30	40 55	50 65	inclusa

- 1h30 da Dondena 2110 m
- 4h30 da Chardonney

- Col de La Balmaz 2936 m
- Col di Pontonnet 2897 m per i Laghi Nero e Bianco • Col Fussi 2912 m

- Lillaz → Fenêtre de Champorcher 2827 m → Rifugio Sogno 2530 m
- Plan Clavalité → Col di Fénis 2831 m

RIFUGIO DONDENA
(2.189 m)
Dondena Alta
348.6813091
www.miserinespritlibre.it
lago.miserin@gmail.com

Gontier Jean-Claude

Dondena srl

14.05 e 15.05
21.05 e 22.05
28.05 / 16.10

T

N.	N.	N.				
10	62	13	20 30	40 60	50 70	inclusa

- 15' da Dondena 2110 m
- 3h da Chardonney

- Lago Miserin 2578 m
- Fenêtre de Champorcher 2827 m
- Colle Ponton

- Lillaz → Fenêtre de Champorcher 2827 m → Rifugio Peradzà 2526 m
- Plan Clavalité → Col di Fénis 2831 m

PONTBOSET

m 780 | 11020

A5 a 12 km (uscita di Pont-Saint-Martin)

POSTI TAPPA · GÎTES D'ÉTAPE · STOPOVER LOCATIONS · SCHUTZHÜTTEN · REFUGIOS DE BAJA ALTITUD

DORTOIR CREST

22

(1.170 m)
tel. 328.0514516
Loc. Crest di sopra
crestristorante@hotmail.com

01.04 / 31.10

N.	N.	N.
1	9	1

15

DORTOIR RETEMPIO

23

(1.466 m)
tel. 392.9892760
333.8065755
Loc. Retempio
dortoir.retempio@gmail.com

01.06 / 30.09

N.	N.	N.
1	8	3

26 | 10 20

elenco alfabetico

ORDRE ALPHABÉTIQUE
ALPHABETICAL ORDER
ALPHABETISCHE ORDNUNG
ORDEN ALFABÉTICO

Rifugio	N°	Pag.
A		
Alpe Bonze	0	11
Alpenzù Grande	10	15
Amianthe-Francesco Chiarella	32	33
Aosta	26	29
Arbolle	56	54
Arp	18	20
B		
Barbustel Lac Blanc	57	57
Barma	11a	16
Barmasse	24	25
Gian Federico **Benevolo**	49	46
Bertone	33	36
Mario **Bezzi**	47	44
Gabriele **Boccalatte** Mario Piolti	34	36
Walter **Bonatti**	35	36
C		
Federico **Chabod**	50	48
Chalet de l'Épée	46	44
Chaligne	31	32
Champillon "A.Letey"	30	31
Città di Chivasso	51	48
Città di Mantova	1	12
Coda	11	16
Alessandro Nacamuli - **Col Collon**	28	29
Crête Sèche	29	30
Oratorio di **Cuney**	25	26
Vieux **Crest**	15	19

Rifugio	N°	Pag.
D		
Dalmazzi	36	37
Alberto **Deffeyes**	45	43
Degli Angeli	48	45
Dondena	59	58
Duca degli Abruzzi - l'Oriondé	20	21
E		
Elena	37	37
Elisabetta Soldini	38	37
L'**Ermitage**	22	23
F		
G.B **Ferraro**	13	18
Pier Giorgio **Frassati**	32a	35
G		
Gabiet	4	13
Giovanni **Gnifetti**	3	13
Francesco **Gonella**	39	38
Grand Tournalin	14	19
Grauson	55a	52
Guide del Cervino	21	22
Guide Frachey	16	19
Guide Val d'Ayas al Lambronecca	12	18
L		
Champillon "A.**Letey**"	30	31
M		
Rifugio **Magià**	25a	26
Maison Vieille	40	38
Regina **Margherita**	7	13
Mezzalama	17	19
Miserin	58	58
Mont-Fallère	56a	56
Monte Bianco CAI-Uget	41	38
Franco **Monzino**	42	38

Rifugio	N°	Pag.
N		
Nacamuli - Col Collon	28	29
O		
Orestes Hütte	8	14
P		
Perucca Vuillermoz	23	25
Prarayer	27	29
Q		
Quintino Sella al Felik	6	13
R		
Regina Margherita	7	13
S		
Savoia	52	49
Sogno di Berdzé	55	51
Ospizio **Sottile**	9	15
T		
Teodulo	19	21
Tetras Lyre	53a	49
Torino Nuovo	43	39
V		
Vittorio Emanuele II	53	49
Vittorio Sella	54	51

Bivacco	N°	Pag.
A		
Alberico e **Borgna**	34	39
B		
Balestreri	8	22
Balzola	53	52
Alpe **Baravex**	24	28
Benedetti	9	22
Chentre Carlo - **Bionaz** Ettore	28	31
Bobba	10	22
Borelli	35	39
Borghi	54	52
Borroz Rotari Val Clavalité	67	55
Bossi	11	22
Claudio **Bredy**	65a	55
Brenva	36	39
C		
Edoardo **Camardella**	49a	43
Canzio	37	39
Jean A. **Carrel**	12	22
Chentre Carlo - Bionaz Ettore	28	31
Gianni **Comino**	40	40
Crabun	5	17
Cravetto	4	17
Craveri	38	39
Marco **Crippa**	39	40
Città di Mariano	6	20
F		
Federigo	65	54
Fiorio-Dolent	41	40
Laura **Florio**	13	22-30

Bivacco	N°	Pag.
G		
Gastaldi	1	14
Devis **Gérard**	63	53
Gervasutti	42	40
Felice **Giordano**	2	14
Glarey - Muggia	63a	53
Gontier	64	53
Gerard **Grappein**	55	52
Luciano **Gratton**	56	52
Della **Grivola**	52	50
H		
Hess Adolfo	43	40
J		
Jachia	44	40
L		
La Lliée	32	34
Lampugnani	46	40
Ulrich **Lateltin**	3	15-20
Leonessa	57	52
M		
Mamo	2a	14
Manenti	21	25
Malvezzi	58	52
Martinotti	59	52
Menabreaz	66	55
Money	60	52
Molline	29	32
N		
Nebbia	61	53
Giorgio e Renzo **Novella**	14	23

Bivacco	N°	Pag.
P		
Paoluccio	15	23-30
Alessandro **Pansa**	67a	56
Pascal	49	42
Luca **Pasqualetti**	28a	31
Camillotto **Pellissier**	16	23
Penne Nere	33	35
Perelli	17	23-30
Pol	62	53
Q		
Quintino Sella ai Rochers	47	40
R		
Gino **Rainetto**	45	40
Achille **Ratti**	18	23-30
Luigi **Ravelli**	50	45
Luca **Reboulaz**	22	27
Regondi Gavazzi	30	33
Renzo **Rivolta**	19	24
U. **Rosaire** - M. Clermont	23	27
Rosazza-Savoie	31	33
Rossi e Volante	7	20
Borroz **Rotari** Val Clavalité	67	55
S		
Sassa Ceresa Stefano	25	30
Sberna	51	50
Spataro	26	30
T		
Tête des Roeses	27	31
Tzan	20	24
Z		
Cosimo **Zappelli**	48	41-45

Posti Tappa	N°	Pag.
A l'hostellerie du Paradis	19	50
Alessio Allegri	10	41
Arthemisia	16	46
Arolla	15	45
Auberge de la Gare	1	11
Belvedere	4	20
Cabane du Combal	11	41
Chalet La Fenice	4a	22
Dortoir Crest	22	59
Dortoir Cumiod	20	50
Dortoir de Ollomont	7	33
Dortoir La Cretaz	5a	31
Dortoir Retempio	23	59
Echevennoz	6	32
Kaporo	5	30
La Gruba	3	17
La Maisonette	2	16
La Maison du Guide	18	47
La Tour	8	34
Le Dortoir du Roi Chasseur	21	57
Le randonneur du Mont Blanc	9	40
Lo Foo	13	41
Lo Refuge dey Fond	17	47
Lou Mayen de Léne	20a	53
Maison d'Arpy	14	42
Vieux Quartier	15a	45

Hône

1 Auberge de la Gare

Valle di Gressoney

1 Città di Mantova
3 Gnifetti
4 Gabiet
6 Quintino Sella
7 Regina Margherita
8 Orestes Hütte
9 Ospizio Sottile
10 Alpenzù Grande
11 Coda
11a Balma
1 Gastaldi
2 Giordano
2a Mamo
3 Lateltin
4 Cravetto
5 Crabun
2 La Maisonette
3 La Gruba

Valle d'Ayas

12 Guide Val d'Ayas
13 G.B. Ferraro
14 Grand Tournalin
15 Vieux Crest
16 Guide Frachey
17 Mezzalama
18 Arp
6 Città di Mariano
7 Rossi e Volante
3 Lateltin
4 Belvedere

Valtournenche

19 Teodulo
20 Duca degli Abruzzi
21 Guide del Cervino
22 Ermitage
23 Perucca Vuillermoz
24 Barmasse
8 Balestreri
9 Benedetti
10 Bobba
11 Bossi
12 Carrel
13 Florio
14 Novella
15 Paoluccio
16 Camillotto Pellissier
17 Perelli
18 Ratti
19 Rivolta
20 Tzan
21 Manenti
4a Chalet La Fenice

Saint-Barthélemy

25 Cuney
25a Magià
22 Reboulaz
23 Rosaire - Clermont

Valpelline

Valle del Gran San Bernardo

26 Aosta
27 Prarayer
28 Nacamuli-Col Collon
29 Crête Sèche
30 Champillon "A. Letey"
31 Chaligne
32 Amianthe
32a Frassati
24 Alpe Baravex
13 Florio
15 Paoluccio
17 Perelli
18 Ratti
25 Sassa-Ceresa
26 Spataro
27 Tête des Roeses
28 Chentre-Bionaz
28a Luca Pasqualetti
29 Moline
30 Regondi-Gavazzi
31 Rosazza-Savoie
32 La Lliée
33 Penne Nere
5 Kaporo
5a Dortoir La Cretaz
6 Echevennoz
7 Dortoir de Ollomont
8 La Tour

Valle del Monte Bianco

33 Bertone
34 Boccalatte
35 Bonatti
36 Dalmazzi
37 Elena
38 Elisabetta
39 Gonella
40 Maison Vieille
41 Monte Bianco Cai-Uget
42 Monzino
43 Torino Nuovo
34 Alberico e Borgna
35 Borelli
36 Brenva
37 Canzio
38 Craveri
39 Crippa
40 Comino
41 Fiorio-Dolent
42 Gervasutti
43 Hess Adolfo
44 Jachia
45 Rainetto
46 Lampugnani
47 Quintino Sella ai Rochers
48 Zappelli
49 Pascal
9 Randonneur du M. Blanc
10 Alessio Allegri
11 Cabane du Combal
13 Lo Foo
14 Maison d'Arpy

Valle del Piccolo S. Bernardo

45 Deffeyes
49a Camardella

Valgrisenche

46 Chalet de l'Épée
47 Bezzi
48 degli Angeli
50 Ravelli
48 Zappelli
15 Arolla
15a Vieux Quartier

Valle di Rhêmes

49 Benevolo
16 Arthemisia
17 Lo Refuge dey Fond
18 La Maison du Guide

Valsavarenche

50 Chabod
51 Città di Chivasso
52 Savoia
53 Vittorio Emanuele II
53a Tetras Lyre
51 Sberna
52 Della Grivola
19 Á l'hostellerie du Paradis
20 Dortoir Cumiod

Valle di Cogne

54 Vittorio Sella
55 Sogno di Berdzé
55a Grauson
53 Balzola
54 Borghi
55 Grappein
56 Gratton
57 Leonessa
58 Malvezzi
59 Martinotti
60 Money
61 Nebbia
62 Pol
63 Gérard Devis
63a Glarey - Muggia
64 Gontier
20a Lou Mayen de Léne

Avise

65a Bredy

Charvensod

56 Arbolle
65 Federigo

Brissogne

66 Menabreaz

Fénis

67 Borroz-Rotari

Saint-Pierre

56a Mont Fallére

Sarre

67a Pansa

Champdepraz

57 Barbustel
21 Le Dortoir du Roi Chasseur

Valle di Champorcher

58 Miserin
59 Dondena
22 Dortoir Crest
23 Dortoir Retempio