










Tappa  
**14**  
cronotabella

**AOSTA - PILA (Gressan)**

km 133

sabato 23 maggio 2026

D = 4350 m

Quota			DISTANZE			ORA DI PASSAGGIO			
			par- ziali	per- corse	da per- correre	media km/ora			
						34	32	30	
<b>REGIONE VALLE D'AOSTA</b>									
>>>>>									
	<b>583</b>	<b>AOSTA</b>	↑	<b>Start Village</b>	<b>4.9</b>		<b>12.55</b>	<b>12.55</b>	<b>12.55</b>
	<b>561</b>	<b>AOSTA</b>	↑	<b>km 0</b>	<b>0.0</b>	<b>0.0</b>	<b>133.0</b>	<b>13.05</b>	<b>13.05</b>
	649	Quart	↩	(Villair) - sr.37	2.1	2.1	130.9	13.10	13.10
	1106	Ville sur Nus	↑	sr.37-sr.36	7.6	9.7	123.3	13.27	13.29
	<b>1627</b>	<b>Saint-Barthélémy</b>	↑	<b>(Clemensod) - sr.36</b>	<b>10.6</b>	<b>20.3</b>	<b>112.7</b>	<b>13.50</b>	<b>13.54</b>
	1515	Issologne	↑	ss.36	2.7	23.0	110.0	13.54	13.57
	1047	Blavy	↑	sr.36	6.9	29.9	103.1	14.02	14.06
	539	Nus	↩	via Aosta-sr.36	6.5	36.4	96.6	14.09	14.14
	593	Aosta (bv. per Roisan)	↩	sr.17	11.3	47.7	85.3	14.24	14.29
	<b>843</b>	<b>Roisan</b>	↑	<b>sr.17</b>	<b>6.2</b>	<b>53.9</b>	<b>79.1</b>	<b>14.38</b>	<b>14.44</b>
	802	Ins. sr.28	↩	sr.28	2.1	56.0	77.0	14.40	14.47
	923	Valpelline	↩	Fraz. Arliod	2.7	58.7	74.3	14.47	14.53
	<b>1173</b>	<b>Doues</b>	↩	<b>sr.29</b>	<b>3.1</b>	<b>61.8</b>	<b>71.2</b>	<b>14.55</b>	<b>15.03</b>
	1164	Champsavinal	↑	sr.29	2.2	64.0	69.0	14.58	15.06
	779	Rhins	↑	sr.28	5.6	69.6	63.4	15.04	15.13
	<b>777</b>	<b>Variney</b>	↩	<b>galleria (140m) - ss.27</b>	<b>3.1</b>	<b>72.7</b>	<b>60.3</b>	<b>15.08</b>	<b>15.16</b>
	697	Sarailon (Chataignier)	↩	sr.38	2.0	74.7	58.3	15.11	15.19
	<b>1284</b>	<b>Lin Noir</b>	↑	<b>sr.41</b>	<b>7.6</b>	<b>82.3</b>	<b>50.7</b>	<b>15.32</b>	<b>15.42</b>
	1237	Mondache	↑	sr.41	2.8	85.1	47.9	15.35	15.46
	1451	Homené-Dessous	↑	sr.41	5.0	90.1	42.9	15.46	15.58
	<b>1587</b>	<b>Verrogne</b>	↑	<b>sr.41</b>	<b>2.0</b>	<b>92.1</b>	<b>40.9</b>	<b>15.51</b>	<b>16.02</b>
	1218	Saint-Nicolas	↩	sr.22	6.7	98.8	34.2	15.59	16.11
	678	Saint-Pierre	↩	ss.26	8.3	107.1	25.9	16.08	16.21
	658	Villeneuve	↩	Ponte su Dora Baltea	1.5	108.6	24.4	16.10	16.23
	640	Aymavilles	↑	sr.20	3.1	111.7	21.3	16.14	16.26
	620	Gressan	↩	sr.40	0.6	116.5	16.5	16.19	16.32
	1413	Les Fleurs	↩	strada per Pila	11.6	128.1	4.9	16.45	17.00
	<b>1793</b>	<b>PILA (Gressan)</b>	↑		<b>4.9</b>	<b>133.0</b>	<b>0.0</b>	<b>16.58</b>	<b>17.15</b>

NOTE:

-  **Traguardi Volanti / Intermediate Sprints:**  
km 53.9 - Roisan
-  **Gran Premio della Montagna:**  
km 20.3 - Saint-Barthélémy - m 1627 (1ª cat.)  
km 61.8 - Doues - m 1173 (3ª cat.)  
km 82.3 - Lin Noir - m 1284 (1ª cat.)  
km 92.1 - Verrogne - m 1587 (2ª cat.)  
km 133 - PILA - m 1793 (1ª cat. - Arrivo/Finish)
-  **Galleria/Tunnel:** km 72.7
-  **Passaggio a Livello/Level Crossing:** km



Tappa  
14  
cronotabella

## AOSTA - PILA (Gressan)

sabato 23 maggio 2026

km 133

Prov/com	Distanza	Località	DIR	via	
<b>REGIONE VALLE D'AOSTA</b>					
<b>Aosta</b>					
		AOSTA	↑	Start Village	
			↑	viale Conseil Des Commis	
			↖	via B. Festaz	
			↑	via B. Festaz	
			↑	via Torino	
			↖	rotatoria >> viale Giuseppe Garibaldi	
			↑	viale Giuseppe Garibaldi	
			↗	Arco di Augusto	
			↖	Arco di Augusto	
			↑	viale Federico Chabod	
			↗	rotatoria >> Ponte	
			↑	Ponte su torrente Buthier	
			↑	via Pasquettaz	
			↗	rotatoria >> strada Porossan	
			↑	strada Porossan	
			↖	viale Scuola Militare Alpina	
			↑	via de Beauragard	
<b>Saint-Christophe</b>					
			↑	via de Beauragard	
			↗	rotatoria >> località Fontanelle	
			↑	loc. Chabloz, loc. Saint-Christophe	
			↗	loc. Chef Lieu	
			↖	loc. Les Condémines	
			↑	loc. Les Angelin	
		AOSTA	↑	km 0	
			↑	loc. Clappey	
<b>Quart</b>					
			↑	loc. Clappey	
			↑	loc. Olleyes	
			↖	direzione Ville sur Nus	
		Quart	↑	direzione Ville sur Nus	
			↖ sr.37	loc. Villair	
			↑ sr.37		
		Ville sur Nus	↑ sr.37		
			↗ sr.36		
			↑ sr.36		
<b>Nus</b>					
			↑ sr.36		
<b>Nus / Quart / Nus / Quart</b>					
			↑ sr.36		pù volte tra un comune e l'altro
<b>Nus</b>					
		Saint-Barthélemy	↑ sr.36	loc. Clemensod	
			↑ sr.36		
		Issologne	↑ sr.36		
			↑ sr.36		
		Blavy	↑ sr.36		
			↑ sr.36		
		Nus	↗	via Aosta	
			↑	via Aosta	
			↗ ss.26	rotatoria	
			↑ ss.26		
<b>Nus / Saint-Marcel</b>					
			↑ ss.26		tratto sul conine comunale
<b>Nus</b>					



Tappa  
14  
cronotabella

## AOSTA - PILA (Gressan)

sabato 23 maggio 2026

km 133

Prov/com	Distanza	Località	DIR	via	
			↑	sr.26	
			↑	sr.26	rotatoria
			↑	sr.26	
<b>Quart</b>					
			↑	sr.26	
			↑	sr.26	serie di rotatorie >> via Monte Emilius
			↑	sr.26	via Monte Emilius
			↑	sr.26	
			↑	sr.26	sopra Raccordo A5-ss.27
			↑	sr.26	
<b>Saint-Christophe</b>					
			↑	sr.26	
			↑	sr.26	rotatoria
			↑	sr.26	
<b>Aosta</b>					
			↑	sr.26	Corso Ivrea
			↗	sr.26	via Roma
			↑	sr.26	rotatoria
			↑	sr.26	via Roma
		Aosta (bv. per Roisan)	↖		rotatoria >> verso sr.17
			↖	sr.17	rotatoria >> stra per Roisan
			↑	sr.17	
<b>Roisan</b>					
			↑	sr.17	
		Roisan	↑	sr.17	
			↑	sr.17	
		Ins. sr.28	↖	sr.28	
			↑	sr.28	
<b>Valpelline</b>					
			↑	sr.28	
		Valpelline	↖		Fraz. Arliod
			↑		Fraz. Arliod
<b>Valpelline / Doues</b> <span style="float: right;">più volte tra un comune e l'altro</span>					
			↑	sr.28	
<b>Doues</b>					
			↑	sr.28	
		Doues	↖	sr.29	
			↑	sr.29	
			↗	sr.29	
			↑	sr.29	
		Champsavinal	↑	sr.29	
			↑	sr.29	
<b>Roisan</b>					
			↑	sr.29	
<b>Doues</b>					
			↑	sr.29	
<b>Roisan</b>					
			↑	sr.29	
		Rhins	↑	sr.28	
			↑	sr.28	
<b>Gignod</b>					
			↑	sr.28	
		Variney	↖		rotatoria e galleria (140m) >> ss.27
			↑	ss.27	
<b>Aosta</b>					
			↑	ss.27	



Tappa  
14  
cronotabella

## AOSTA - PILA (Gressan)

sabato 23 maggio 2026

km 133

Prov/com	Distanza	Località	DIR	via	
		Saraillon (Chataignier)	↗	sr.38	rotatoria
			↑	sr.38	
			↖	sr.38	direzione Gignod
			↑	sr.38	
			↖		località Arpuilles
		Lin Noir	↑	sr.41	
			↑	sr.41	
			↑	sr.41	
<b>Sarre</b>					
		Mondache	↑	sr.41	
			↑	sr.41	
			↑	sr.41	
<b>Saint-Pierre</b>					
		Homené-Dessous	↑	sr.41	
			↑	sr.41	
		Verrogne	↑	sr.41	
			↑	sr.41	
<b>Saint-Nicolas</b>					
		Saint-Nicolas	↑	sr.41	
			↖	sr.41	loc. Petit Sarriod
			↑	sr.41	
			↖	sr.22	
			↑	sr.22	
<b>Villeneuve</b>					
			↑	sr.22	
<b>Saint-Pierre / Villeneuve</b> <span style="color: red;">più volte tra un comune e l'altro</span>					
			↑	sr.22	
<b>Saint-Pierre</b>					
		Saint-Pierre	↑	sr.22	
			↖	sr.22	rotatoria >> via Corrado Gex
			↑	sr.22	
			↗	ss.26	via Piccolo San Bernardo
			↑	ss.26	
<b>Villeneuve</b>					
		Villeneuve	↑	ss.26	
			↖		rotatoria >> Ponte su Dora Baltea
			↑		Ponte su Dora Baltea
			↖		strada lungo la Dora Baltea
			↑		strada lungo la Dora Baltea
			↑		
<b>Aymavilles</b>					
		Aymavilles	↑		
			↑		Ponte su Gran Eyvia
			↖	sr.47	
			↑	sr.47	
			↑	sr.20	rotatoria >> frazione Ferriere
			↑	sr.20	
<b>Jovençon</b>					
			↑	sr.20	
			↑	sr.20	rotatoria
			↑	sr.20	
<b>Gressan</b>					
			↑	sr.20	
			↑	sr.20	rotatoria
			↑	sr.20	



## AOSTA - PILA (Gressan)

Tappa  
14  
cronotabella

sabato 23 maggio 2026

Prov/com	Distanza	Località	DIR	via	km 133
		Gressan	↗	sr.40	rotatoria
			↑	sr.40	
		Les Fleurs	↗	sr.18	strada per Pila
			↑	sr.18	
			↗		verso Parcheggio Pila
		PILA	↑		